Agenzia del Territorio
CATASTO FABBRICATI
Ufficio Provinciale di
Roma

Dichiarazione protocollo n. RM0446407del 14/04/2010

Planimetria di u.i.u. in Comune di Roma

Via Di Boccea civ. 472

Identificativi Catastali:
Sezione:
Foglio: 355
Particella: 1595
Subalterno: 77

Compilata da:
Ridolfi Alessandro
Iscritto all'albo:
Architetti
Prov. Roma N. 12006

Scheda n. 1 Scala 1:100

Piano S1
Box 1
H=2.50m

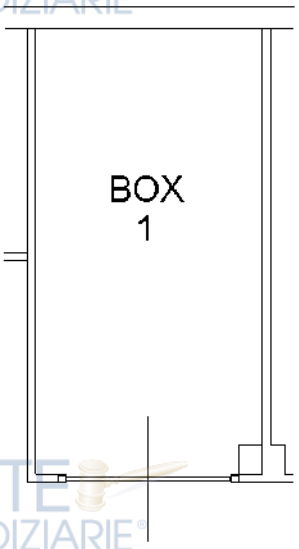



Catasto dei Fabbricati - Situazione al 20/02/2026 - Comune di ROMA(H501) - < Foglio 355 - Particella 1595 - Subalterno 77 >
VIA DI BOCCEA n. 470 Interno 1 Piano S1

Ultima planimetria in atti

Pubblicazione ufficiale ad uso esclusivo personale - è vietata ogni ripubblicazione o riproduzione a scopo commerciale - Aut. Min. Giustizia PDG 21/07/2009

Ufficio Provinciale di Roma - Territorio
Servizi Catastali

Visura storica per immobile senza intestati

Situazione degli atti informatizzati dal 01/01/2006 al 01/04/2025

Dati della richiesta	**Comune di ROMA (Codice:H501)**
	Provincia di ROMA
Catasto Fabbricati	**Foglio: 355 Particella: 1595 Sub.: 77**

Unità immobiliare dal 09/11/2015

N.	DATI IDENTIFICATIVI				DATI DI CLASSAMENTO							DATI DERIVANTI DA
	Sezione Urbana	Foglio	Particella	Sub	Zona Cens.	Micro Zona	Categoria	Classe	Consistenza	Superficie Catastale	Rendita	
1		**355**	**1595**	**77**	**5**		**C/6**	**6**	**16 m²**	**Totale: 18 m²**	**Euro 98,33**	Variazione del 09/11/2015 - Inserimento in visura dei dati di superficie.

Indirizzo	VIA DI BOCCEA n. 470 Interno 1 Piano S1				
Notifica		**Partita**		**Mod.58**	-
Annotazioni	-classamento e rendita validati				

Mappali Terreni Correlati
Codice Comune H501 - Sezione A - Foglio 355 - Particella 1595

Situazione dell'unità immobiliare dal 24/12/2010

N.	DATI IDENTIFICATIVI				DATI DI CLASSAMENTO							DATI DERIVANTI DA
	Sezione Urbana	Foglio	Particella	Sub	Zona Cens.	Micro Zona	Categoria	Classe	Consistenza	Superficie Catastale	Rendita	
1		**355**	**1595**	**77**	**5**		**C/6**	**6**	**16 m²**		**Euro 98,33**	VARIAZIONE NEL CLASSAMENTO del 24/12/2010 Pratica n. RM1608747 in atti dal 24/12/2010 VARIAZIONE DI CLASSAMENTO (n. 174670.1/2010)

Indirizzo	VIA DI BOCCEA n. 470 Interno 1 Piano S1				
Notifica		**Partita**		**Mod.58**	-
Annotazioni	-classamento e rendita validati				

Mappali Terreni Correlati
Codice Comune H501 - Sezione A - Foglio 355 - Particella 1595

Pubblicazione ufficiale ad uso esclusivo personale - è vietata ogni ripubblicazione o riproduzione a scopo commerciale - Aut. Min. Giustizia PDG 21/07/2009

Visura storica per immobile senza intestati

Situazione degli atti informatizzati dal 01/01/2006 al 01/04/2025

Situazione dell'unità immobiliare dal 22/07/2010

N.	DATI IDENTIFICATIVI				DATI DI CLASSAMENTO							DATI DERIVANTI DA
	Sezione Urbana	Foglio	Particella	Sub	Zona Cens.	Micro Zona	Categoria	Classe	Consistenza	Superficie Catastale	Rendita	
1		**355**	**1595**	**77**	**5**		**C/6**	**6**	**16 m²**		**Euro 98,33**	VARIAZIONE TOPONOMASTICA del 22/07/2010 Pratica n. RM0897593 in atti dal 22/07/2010 VARIAZIONE DI TOPONOMASTICA (n. 96683.1/2010)

Indirizzo	VIA DI BOCCEA n. 470 Interno 1 Piano S1				
Notifica		**Partita**		**Mod.58**	-
Annotazioni	-classamento e rendita proposti (d.m. 701/94)				

Situazione dell'unità immobiliare dal 14/04/2010

N.	DATI IDENTIFICATIVI				DATI DI CLASSAMENTO							DATI DERIVANTI DA
	Sezione Urbana	Foglio	Particella	Sub	Zona Cens.	Micro Zona	Categoria	Classe	Consistenza	Superficie Catastale	Rendita	
1		**355**	**1595**	**77**	**5**		**C/6**	**6**	**16 m²**		**Euro 98,33**	VARIAZIONE del 14/04/2010 Pratica n. RM0446407 in atti dal 14/04/2010 DEMOLIZIONE TOTALE E RICOSTRUZIONE (n. 40515.1/2010)

Indirizzo	VIA DI BOCCEA n. 472 Interno 1 Piano S1				
Notifica		**Partita**		**Mod.58**	
Annotazioni	-classamento e rendita proposti (d.m. 701/94)				

Situazione dell'unità immobiliare che ha originato il precedente dal 29/10/2007

N.	DATI IDENTIFICATIVI				DATI DI CLASSAMENTO							DATI DERIVANTI DA
	Sezione Urbana	Foglio	Particella	Sub	Zona Cens.	Micro Zona	Categoria	Classe	Consistenza	Superficie Catastale	Rendita	
1		**355**	**29**	**502 501 503**	**5**		**D/8**				**Euro 101.612,00**	VARIAZIONE NEL CLASSAMENTO del 29/10/2007 Pratica n. RM1233683 in atti dal 29/10/2007 VARIAZIONE DI CLASSAMENTO (n. 100397.1/2007)

Indirizzo	VIA DI BOCCEA n. 470-472 Piano T-1 - 2

Pubblicazione ufficiale ad uso esclusivo personale - è vietata ogni ripubblicazione o riproduzione a scopo commerciale - Aut. Min. Giustizia PDG 21/07/2009

Visura storica per immobile senza intestati

Situazione degli atti informatizzati dal 01/01/2006 al 01/04/2025

Notifica		**Partita**		**Mod.58**	
Annotazioni	-classamento e rendita validati				

Situazione dell'unità immobiliare dal 19/12/2006

N.	DATI IDENTIFICATIVI				DATI DI CLASSAMENTO							DATI DERIVANTI DA
	Sezione Urbana	Foglio	Particella	Sub	Zona Cens.	Micro Zona	Categoria	Classe	Consistenza	Superficie Catastale	Rendita	
1		**355**	**29**	**503** **501** **502**	**5**		**D/8**				**Euro 101.612,00**	VARIAZIONE del 19/12/2006 Pratica n. RM1038637 in atti dal 19/12/2006 ESATTA RAPPRESENTAZIONE GRAFICA (n. 140236.1/2006)

Indirizzo	VIA DI BOCCEA n. 470-472 Piano T-1 - 2				
Notifica		**Partita**		**Mod.58**	
Annotazioni	-classamento e rendita proposti (d.m. 701/94)				

Situazione dell'unità immobiliare che ha originato il precedente dal 03/12/2001

N.	DATI IDENTIFICATIVI				DATI DI CLASSAMENTO							DATI DERIVANTI DA
	Sezione Urbana	Foglio	Particella	Sub	Zona Cens.	Micro Zona	Categoria	Classe	Consistenza	Superficie Catastale	Rendita	
1		**355**	**29** **38**	**501** **501**	**5**		**D/8**				**Euro 101.611,86** **L. 196.747.996**	VARIAZIONE del 03/12/2001 Pratica n. 1183943 in atti dal 03/12/2001 RETTIFICA CLASSAMENTO PROPOSTO (n. 48586.1/2001)

Indirizzo	VIA DI BOCCEA n. 470-472 Piano S1-T - 1-2				
Notifica	Notifica in corso con protocollo n. 1184024 del 03/12/2001	**Partita**		**Mod.58**	-

Visura telematica

Pubblicazione ufficiale ad uso esclusivo personale - è vietata ogni ripubblicazione o riproduzione a scopo commerciale - Aut. Min. Giustizia PDG 21/07/2009

Agenzia del Territorio
CATASTO FABBRICATI
Ufficio Provinciale di
Roma

Dichiarazione protocollo n. RM0446407del 14/04/2010

Planimetria di u.i.u. in Comune di Roma

Via Di Boccea civ. 472

Identificativi Catastali:
Sezione:
Foglio: 355
Particella: 1595
Subalterno: 78

Compilata da:
Ridolfi Alessandro
Iscritto all'albo:
Architetti
Prov. Roma N. 12006

Scheda n. 1 Scala 1:100

Piano S1
Box 2
H=2.50m

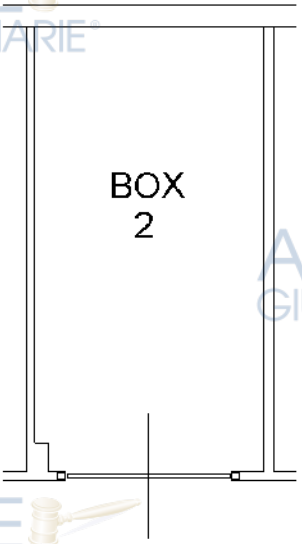



Catasto dei Fabbricati - Situazione al 20/02/2026 - Comune di ROMA(H501) - < Foglio 355 - Particella 1595 - Subalterno 78 >
VIA DI BOCCEA n. 470 Interno 2 Piano S1

Ultima planimetria in atti

Pubblicazione ufficiale ad uso esclusivo personale - è vietata ogni ripubblicazione o riproduzione a scopo commerciale - Aut. Min. Giustizia PDG 21/07/2009

Ufficio Provinciale di Roma - Territorio
Servizi Catastali

Visura storica per immobile senza intestati

Situazione degli atti informatizzati dal 01/01/2006 al 01/04/2025

Dati della richiesta	**Comune di ROMA (Codice:H501)**
	Provincia di ROMA
Catasto Fabbricati	**Foglio: 355 Particella: 1595 Sub.: 78**

Unità immobiliare dal 09/11/2015

N.	DATI IDENTIFICATIVI				DATI DI CLASSAMENTO							DATI DERIVANTI DA
	Sezione Urbana	Foglio	Particella	Sub	Zona Cens.	Micro Zona	Categoria	Classe	Consistenza	Superficie Catastale	Rendita	
1		**355**	**1595**	**78**	**5**		**C/6**	**6**	**16 m²**	**Totale: 18 m²**	**Euro 98,33**	Variazione del 09/11/2015 - Inserimento in visura dei dati di superficie.

Indirizzo	VIA DI BOCCEA n. 470 Interno 2 Piano S1				
Notifica		**Partita**		**Mod.58**	-
Annotazioni	-classamento e rendita validati				

Mappali Terreni Correlati
Codice Comune H501 - Sezione A - Foglio 355 - Particella 1595

Situazione dell'unità immobiliare dal 24/12/2010

N.	DATI IDENTIFICATIVI				DATI DI CLASSAMENTO							DATI DERIVANTI DA
	Sezione Urbana	Foglio	Particella	Sub	Zona Cens.	Micro Zona	Categoria	Classe	Consistenza	Superficie Catastale	Rendita	
1		**355**	**1595**	**78**	**5**		**C/6**	**6**	**16 m²**		**Euro 98,33**	VARIAZIONE NEL CLASSAMENTO del 24/12/2010 Pratica n. RM1608747 in atti dal 24/12/2010 VARIAZIONE DI CLASSAMENTO (n. 174670.1/2010)

Indirizzo	VIA DI BOCCEA n. 470 Interno 2 Piano S1				
Notifica		**Partita**		**Mod.58**	-
Annotazioni	-classamento e rendita validati				

Mappali Terreni Correlati
Codice Comune H501 - Sezione A - Foglio 355 - Particella 1595

Pubblicazione ufficiale ad uso esclusivo personale - è vietata ogni ripubblicazione o riproduzione a scopo commerciale - Aut. Min. Giustizia PDG 21/07/2009

Visura storica per immobile senza intestati

Situazione degli atti informatizzati dal 01/01/2006 al 01/04/2025

Situazione dell'unità immobiliare dal 22/07/2010

N.	DATI IDENTIFICATIVI				DATI DI CLASSAMENTO							DATI DERIVANTI DA
	Sezione Urbana	Foglio	Particella	Sub	Zona Cens.	Micro Zona	Categoria	Classe	Consistenza	Superficie Catastale	Rendita	
1		**355**	**1595**	**78**	**5**		**C/6**	**6**	**16 m²**		**Euro 98,33**	VARIAZIONE TOPONOMASTICA del 22/07/2010 Pratica n. RM0897593 in atti dal 22/07/2010 VARIAZIONE DI TOPONOMASTICA (n. 96683.1/2010)

Indirizzo	VIA DI BOCCEA n. 470 Interno 2 Piano S1				
Notifica		**Partita**		**Mod.58**	-
Annotazioni	-classamento e rendita proposti (d.m. 701/94)				

Situazione dell'unità immobiliare dal 14/04/2010

N.	DATI IDENTIFICATIVI				DATI DI CLASSAMENTO							DATI DERIVANTI DA
	Sezione Urbana	Foglio	Particella	Sub	Zona Cens.	Micro Zona	Categoria	Classe	Consistenza	Superficie Catastale	Rendita	
1		**355**	**1595**	**78**	**5**		**C/6**	**6**	**16 m²**		**Euro 98,33**	VARIAZIONE del 14/04/2010 Pratica n. RM0446407 in atti dal 14/04/2010 DEMOLIZIONE TOTALE E RICOSTRUZIONE (n. 40515.1/2010)

Indirizzo	VIA DI BOCCEA n. 472 Interno 2 Piano S1				
Notifica		**Partita**		**Mod.58**	
Annotazioni	-classamento e rendita proposti (d.m. 701/94)				

Situazione dell'unità immobiliare che ha originato il precedente dal 29/10/2007

N.	DATI IDENTIFICATIVI				DATI DI CLASSAMENTO							DATI DERIVANTI DA
	Sezione Urbana	Foglio	Particella	Sub	Zona Cens.	Micro Zona	Categoria	Classe	Consistenza	Superficie Catastale	Rendita	
1		**355**	**29**	**502 501 503**	**5**		**D/8**				**Euro 101.612,00**	VARIAZIONE NEL CLASSAMENTO del 29/10/2007 Pratica n. RM1233683 in atti dal 29/10/2007 VARIAZIONE DI CLASSAMENTO (n. 100397.1/2007)

Indirizzo	VIA DI BOCCEA n. 470-472 Piano T-1 - 2

Pubblicazione ufficiale ad uso esclusivo personale - è vietata ogni ripubblicazione o riproduzione a scopo commerciale - Aut. Min. Giustizia PDG 21/07/2009

Visura storica per immobile senza intestati

Situazione degli atti informatizzati dal 01/01/2006 al 01/04/2025

Notifica		**Partita**		**Mod.58**	
Annotazioni	-classamento e rendita validati				

Situazione dell'unità immobiliare dal 19/12/2006

N.	DATI IDENTIFICATIVI				DATI DI CLASSAMENTO							DATI DERIVANTI DA
	Sezione Urbana	Foglio	Particella	Sub	Zona Cens.	Micro Zona	Categoria	Classe	Consistenza	Superficie Catastale	Rendita	
1		**355**	**29**	**503** **501** **502**	**5**		**D/8**				**Euro 101.612,00**	VARIAZIONE del 19/12/2006 Pratica n. RM1038637 in atti dal 19/12/2006 ESATTA RAPPRESENTAZIONE GRAFICA (n. 140236.1/2006)

Indirizzo	VIA DI BOCCEA n. 470-472 Piano T-1 - 2				
Notifica		**Partita**		**Mod.58**	
Annotazioni	-classamento e rendita proposti (d.m. 701/94)				

Situazione dell'unità immobiliare che ha originato il precedente dal 03/12/2001

N.	DATI IDENTIFICATIVI				DATI DI CLASSAMENTO							DATI DERIVANTI DA
	Sezione Urbana	Foglio	Particella	Sub	Zona Cens.	Micro Zona	Categoria	Classe	Consistenza	Superficie Catastale	Rendita	
1		**355**	**29** **38**	**501** **501**	**5**		**D/8**				**Euro 101.611,86** **L. 196.747.996**	VARIAZIONE del 03/12/2001 Pratica n. 1183943 in atti dal 03/12/2001 RETTIFICA CLASSAMENTO PROPOSTO (n. 48586.1/2001)

Indirizzo	VIA DI BOCCEA n. 470-472 Piano S1-T - 1-2				
Notifica	Notifica in corso con protocollo n. 1184024 del 03/12/2001	**Partita**		**Mod.58**	-

Visura telematica

Pubblicazione ufficiale ad uso esclusivo personale - è vietata ogni ripubblicazione o riproduzione a scopo commerciale - Aut. Min. Giustizia PDG 21/07/2009

Agenzia del Territorio
CATASTO FABBRICATI
Ufficio Provinciale di
Roma

Dichiarazione protocollo n. RM0446407del 14/04/2010

Planimetria di u.i.u. in Comune di Roma

Via Di Boccea civ. 472

Identificativi Catastali:
Sezione:
Foglio: 355
Particella: 1595
Subalterno: 79

Compilata da:
Ridolfi Alessandro
Iscritto all'albo:
Architetti
Prov. Roma N. 12006

Scheda n. 1 Scala 1:100

Piano S1
Box 3
H=2.50m

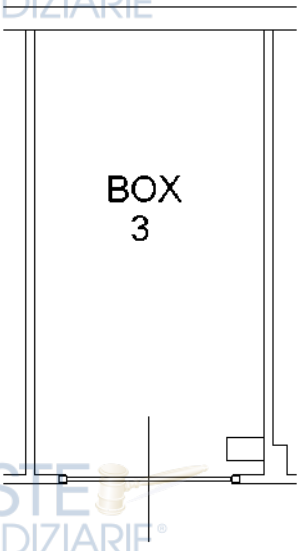



Ultima planimetria in atti

Catasto dei Fabbricati - Situazione al 20/02/2026 - Comune di ROMA(H501) - < Foglio 355 - Particella 1595 - Subalterno 79 >
VIA DI BOCCEA n. 470 Interno 3 Piano S1

Pubblicazione ufficiale ad uso esclusivo personale - è vietata ogni ripubblicazione o riproduzione a scopo commerciale - Aut. Min. Giustizia PDG 21/07/2009

Ufficio Provinciale di Roma - Territorio
Servizi Catastali

Visura storica per immobile senza intestati

Situazione degli atti informatizzati dal 01/01/2006 al 01/04/2025

Dati della richiesta	**Comune di ROMA (Codice:H501)**
	Provincia di ROMA
Catasto Fabbricati	**Foglio: 355 Particella: 1595 Sub.: 79**

Unità immobiliare dal 09/11/2015

N.	DATI IDENTIFICATIVI				DATI DI CLASSAMENTO							DATI DERIVANTI DA
	Sezione Urbana	Foglio	Particella	Sub	Zona Cens.	Micro Zona	Categoria	Classe	Consistenza	Superficie Catastale	Rendita	
1		**355**	**1595**	**79**	**5**		**C/6**	**6**	**17 m²**	**Totale: 19 m²**	**Euro 104,48**	Variazione del 09/11/2015 - Inserimento in visura dei dati di superficie.

Indirizzo	VIA DI BOCCEA n. 470 Interno 3 Piano S1				
Notifica		**Partita**		**Mod.58**	-
Annotazioni	-classamento e rendita validati				

Mappali Terreni Correlati
Codice Comune H501 - Sezione A - Foglio 355 - Particella 1595

Situazione dell'unità immobiliare dal 24/12/2010

N.	DATI IDENTIFICATIVI				DATI DI CLASSAMENTO							DATI DERIVANTI DA
	Sezione Urbana	Foglio	Particella	Sub	Zona Cens.	Micro Zona	Categoria	Classe	Consistenza	Superficie Catastale	Rendita	
1		**355**	**1595**	**79**	**5**		**C/6**	**6**	**17 m²**		**Euro 104,48**	VARIAZIONE NEL CLASSAMENTO del 24/12/2010 Pratica n. RM1608747 in atti dal 24/12/2010 VARIAZIONE DI CLASSAMENTO (n. 174670.1/2010)

Indirizzo	VIA DI BOCCEA n. 470 Interno 3 Piano S1				
Notifica		**Partita**		**Mod.58**	-
Annotazioni	-classamento e rendita validati				

Mappali Terreni Correlati
Codice Comune H501 - Sezione A - Foglio 355 - Particella 1595

Pubblicazione ufficiale ad uso esclusivo personale - è vietata ogni ripubblicazione o riproduzione a scopo commerciale - Aut. Min. Giustizia PDG 21/07/2009

Visura storica per immobile senza intestati

Situazione degli atti informatizzati dal 01/01/2006 al 01/04/2025

Situazione dell'unità immobiliare dal 22/07/2010

N.	DATI IDENTIFICATIVI				DATI DI CLASSAMENTO							DATI DERIVANTI DA
	Sezione Urbana	Foglio	Particella	Sub	Zona Cens.	Micro Zona	Categoria	Classe	Consistenza	Superficie Catastale	Rendita	
1		**355**	**1595**	**79**	**5**		**C/6**	**6**	**17 m²**		**Euro 104,48**	VARIAZIONE TOPONOMASTICA del 22/07/2010 Pratica n. RM0897593 in atti dal 22/07/2010 VARIAZIONE DI TOPONOMASTICA (n. 96683.1/2010)

Indirizzo	VIA DI BOCCEA n. 470 Interno 3 Piano S1				
Notifica		**Partita**		**Mod.58**	-
Annotazioni	-classamento e rendita proposti (d.m. 701/94)				

Situazione dell'unità immobiliare dal 14/04/2010

N.	DATI IDENTIFICATIVI				DATI DI CLASSAMENTO							DATI DERIVANTI DA
	Sezione Urbana	Foglio	Particella	Sub	Zona Cens.	Micro Zona	Categoria	Classe	Consistenza	Superficie Catastale	Rendita	
1		**355**	**1595**	**79**	**5**		**C/6**	**6**	**17 m²**		**Euro 104,48**	VARIAZIONE del 14/04/2010 Pratica n. RM0446407 in atti dal 14/04/2010 DEMOLIZIONE TOTALE E RICOSTRUZIONE (n. 40515.1/2010)

Indirizzo	VIA DI BOCCEA n. 472 Interno 3 Piano S1				
Notifica		**Partita**		**Mod.58**	
Annotazioni	-classamento e rendita proposti (d.m. 701/94)				

Situazione dell'unità immobiliare che ha originato il precedente dal 29/10/2007

N.	DATI IDENTIFICATIVI				DATI DI CLASSAMENTO							DATI DERIVANTI DA
	Sezione Urbana	Foglio	Particella	Sub	Zona Cens.	Micro Zona	Categoria	Classe	Consistenza	Superficie Catastale	Rendita	
1		**355**	**29**	**502 501 503**	**5**		**D/8**				**Euro 101.612,00**	VARIAZIONE NEL CLASSAMENTO del 29/10/2007 Pratica n. RM1233683 in atti dal 29/10/2007 VARIAZIONE DI CLASSAMENTO (n. 100397.1/2007)

Indirizzo	VIA DI BOCCEA n. 470-472 Piano T-1 - 2

Pubblicazione ufficiale ad uso esclusivo personale - è vietata ogni ripubblicazione o riproduzione a scopo commerciale - Aut. Min. Giustizia PDG 21/07/2009

Visura storica per immobile senza intestati

Situazione degli atti informatizzati dal 01/01/2006 al 01/04/2025

Notifica		**Partita**		**Mod.58**	
Annotazioni	-classamento e rendita validati				

Situazione dell'unità immobiliare dal 19/12/2006

N.	DATI IDENTIFICATIVI				DATI DI CLASSAMENTO							DATI DERIVANTI DA
	Sezione Urbana	Foglio	Particella	Sub	Zona Cens.	Micro Zona	Categoria	Classe	Consistenza	Superficie Catastale	Rendita	
1		**355**	**29**	**503 501 502**	**5**		**D/8**				**Euro 101.612,00**	VARIAZIONE del 19/12/2006 Pratica n. RM1038637 in atti dal 19/12/2006 ESATTA RAPPRESENTAZIONE GRAFICA (n. 140236.1/2006)

Indirizzo	VIA DI BOCCEA n. 470-472 Piano T-1 - 2				
Notifica		**Partita**		**Mod.58**	
Annotazioni	-classamento e rendita proposti (d.m. 701/94)				

Situazione dell'unità immobiliare che ha originato il precedente dal 03/12/2001

N.	DATI IDENTIFICATIVI				DATI DI CLASSAMENTO							DATI DERIVANTI DA
	Sezione Urbana	Foglio	Particella	Sub	Zona Cens.	Micro Zona	Categoria	Classe	Consistenza	Superficie Catastale	Rendita	
1		**355**	**29 38**	**501 501**	**5**		**D/8**				**Euro 101.611,86 L. 196.747.996**	VARIAZIONE del 03/12/2001 Pratica n. 1183943 in atti dal 03/12/2001 RETTIFICA CLASSAMENTO PROPOSTO (n. 48586.1/2001)

Indirizzo	VIA DI BOCCEA n. 470-472 Piano S1-T - 1-2				
Notifica	Notifica in corso con protocollo n. 1184024 del 03/12/2001	**Partita**		**Mod.58**	-

Visura telematica

Pubblicazione ufficiale ad uso esclusivo personale - è vietata ogni ripubblicazione o riproduzione a scopo commerciale - Aut. Min. Giustizia PDG 21/07/2009

Data: 20/02/2026 - n. T109915 - Richiedente: FRRCLD65R50H501X

Agenzia del Territorio
CATASTO FABBRICATI
Ufficio Provinciale di
Roma

Dichiarazione protocollo n. RM0446407del 14/04/2010

Planimetria di u.i.u. in Comune di Roma

Via Di Boccea civ. 472

Identificativi Catastali:
Sezione:
Foglio: 355
Particella: 1595
Subalterno: 99

Compilata da:
Ridolfi Alessandro

Iscritto all'albo:
Architetti

Prov. Roma N. 12006

Scheda n. 1 Scala 1:100

Piano S1
Box 23
H=2.50m

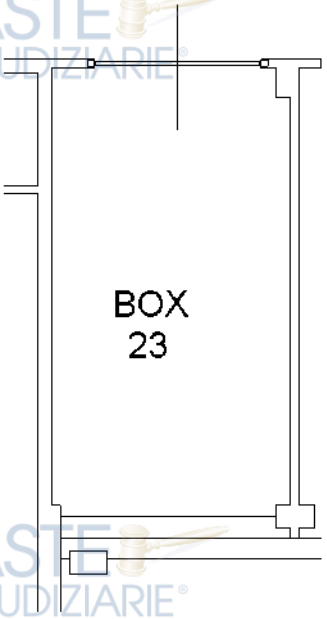

Catasto dei Fabbricati - Situazione al 20/02/2026 - Comune di ROMA(H501) - < Foglio 355 - Particella 1595 - Subalterno 99 >
VIA DI BOCCEA n. 470 Interno 23 Piano S1

Ultima planimetria in atti

Data: 20/02/2026 - n. T109915 - Richiedente: FRRCLD65R50H501X
Totale schede: 1 - Formato di acquisizione: A4 (210 x 297) - Formato di stampa richiesto: ESATTO
Pubblicazione ufficiale ad uso esclusivo personale - è vietata ogni ripubblicazione o riproduzione a scopo commerciale - Aut. Min. Giustizia PDG 21/07/2009

Ufficio Provinciale di Roma - Territorio
Servizi Catastali

Visura storica per immobile senza intestati

Situazione degli atti informatizzati dal 01/01/2006 al 01/04/2025

Dati della richiesta	**Comune di ROMA (Codice:H501)**
	Provincia di ROMA
Catasto Fabbricati	**Foglio: 355 Particella: 1595 Sub.: 99**

Unità immobiliare dal 09/11/2015

N.	DATI IDENTIFICATIVI				DATI DI CLASSAMENTO							DATI DERIVANTI DA
	Sezione Urbana	Foglio	Particella	Sub	Zona Cens.	Micro Zona	Categoria	Classe	Consistenza	Superficie Catastale	Rendita	
1		**355**	**1595**	**99**	**5**		**C/6**	**6**	**19 m²**	**Totale: 21 m²**	**Euro 116,77**	Variazione del 09/11/2015 - Inserimento in visura dei dati di superficie.

Indirizzo	VIA DI BOCCEA n. 470 Interno 23 Piano S1				
Notifica		**Partita**		**Mod.58**	-
Annotazioni	-classamento e rendita validati				

Mappali Terreni Correlati
Codice Comune H501 - Sezione A - Foglio 355 - Particella 1595

Situazione dell'unità immobiliare dal 24/12/2010

N.	DATI IDENTIFICATIVI				DATI DI CLASSAMENTO							DATI DERIVANTI DA
	Sezione Urbana	Foglio	Particella	Sub	Zona Cens.	Micro Zona	Categoria	Classe	Consistenza	Superficie Catastale	Rendita	
1		**355**	**1595**	**99**	**5**		**C/6**	**6**	**19 m²**		**Euro 116,77**	VARIAZIONE NEL CLASSAMENTO del 24/12/2010 Pratica n. RM1608747 in atti dal 24/12/2010 VARIAZIONE DI CLASSAMENTO (n. 174670.1/2010)

Indirizzo	VIA DI BOCCEA n. 470 Interno 23 Piano S1				
Notifica		**Partita**		**Mod.58**	-
Annotazioni	-classamento e rendita validati				

Mappali Terreni Correlati
Codice Comune H501 - Sezione A - Foglio 355 - Particella 1595

Pubblicazione ufficiale ad uso esclusivo personale - è vietata ogni ripubblicazione o riproduzione a scopo commerciale - Aut. Min. Giustizia PDG 21/07/2009

Visura storica per immobile senza intestati

Situazione degli atti informatizzati dal 01/01/2006 al 01/04/2025

Situazione dell'unità immobiliare dal 22/07/2010

N.	DATI IDENTIFICATIVI				DATI DI CLASSAMENTO							DATI DERIVANTI DA
	Sezione Urbana	Foglio	Particella	Sub	Zona Cens.	Micro Zona	Categoria	Classe	Consistenza	Superficie Catastale	Rendita	
1		**355**	**1595**	**99**	**5**		**C/6**	**6**	**19 m²**		**Euro 116,77**	VARIAZIONE TOPONOMASTICA del 22/07/2010 Pratica n. RM0897593 in atti dal 22/07/2010 VARIAZIONE DI TOPONOMASTICA (n. 96683.1/2010)

Indirizzo	VIA DI BOCCEA n. 470 Interno 23 Piano S1				
Notifica		**Partita**		**Mod.58**	-
Annotazioni	-classamento e rendita proposti (d.m. 701/94)				

Situazione dell'unità immobiliare dal 14/04/2010

N.	DATI IDENTIFICATIVI				DATI DI CLASSAMENTO							DATI DERIVANTI DA
	Sezione Urbana	Foglio	Particella	Sub	Zona Cens.	Micro Zona	Categoria	Classe	Consistenza	Superficie Catastale	Rendita	
1		**355**	**1595**	**99**	**5**		**C/6**	**6**	**19 m²**		**Euro 116,77**	VARIAZIONE del 14/04/2010 Pratica n. RM0446407 in atti dal 14/04/2010 DEMOLIZIONE TOTALE E RICOSTRUZIONE (n. 40515.1/2010)

Indirizzo	VIA DI BOCCEA n. 472 Interno 23 Piano S1				
Notifica		**Partita**		**Mod.58**	
Annotazioni	-classamento e rendita proposti (d.m. 701/94)				

Situazione dell'unità immobiliare che ha originato il precedente dal 29/10/2007

N.	DATI IDENTIFICATIVI				DATI DI CLASSAMENTO							DATI DERIVANTI DA
	Sezione Urbana	Foglio	Particella	Sub	Zona Cens.	Micro Zona	Categoria	Classe	Consistenza	Superficie Catastale	Rendita	
1		**355**	**29**	**502 501 503**	**5**		**D/8**				**Euro 101.612,00**	VARIAZIONE NEL CLASSAMENTO del 29/10/2007 Pratica n. RM1233683 in atti dal 29/10/2007 VARIAZIONE DI CLASSAMENTO (n. 100397.1/2007)

Indirizzo	VIA DI BOCCEA n. 470-472 Piano T-1 - 2

Pubblicazione ufficiale ad uso esclusivo personale - è vietata ogni ripubblicazione o riproduzione a scopo commerciale - Aut. Min. Giustizia PDG 21/07/2009

Visura storica per immobile senza intestati

Situazione degli atti informatizzati dal 01/01/2006 al 01/04/2025

Notifica		**Partita**		**Mod.58**	
Annotazioni	-classamento e rendita validati				

Situazione dell'unità immobiliare dal 19/12/2006

N.	DATI IDENTIFICATIVI				DATI DI CLASSAMENTO							DATI DERIVANTI DA
	Sezione Urbana	Foglio	Particella	Sub	Zona Cens.	Micro Zona	Categoria	Classe	Consistenza	Superficie Catastale	Rendita	
1		**355**	**29**	**503** **501** **502**	**5**		**D/8**				**Euro 101.612,00**	VARIAZIONE del 19/12/2006 Pratica n. RM1038637 in atti dal 19/12/2006 ESATTA RAPPRESENTAZIONE GRAFICA (n. 140236.1/2006)

Indirizzo	VIA DI BOCCEA n. 470-472 Piano T-1 - 2				
Notifica		**Partita**		**Mod.58**	
Annotazioni	-classamento e rendita proposti (d.m. 701/94)				

Situazione dell'unità immobiliare che ha originato il precedente dal 03/12/2001

N.	DATI IDENTIFICATIVI				DATI DI CLASSAMENTO							DATI DERIVANTI DA
	Sezione Urbana	Foglio	Particella	Sub	Zona Cens.	Micro Zona	Categoria	Classe	Consistenza	Superficie Catastale	Rendita	
1		**355**	**29** **38**	**501** **501**	**5**		**D/8**				**Euro 101.611,86** **L. 196.747.996**	VARIAZIONE del 03/12/2001 Pratica n. 1183943 in atti dal 03/12/2001 RETTIFICA CLASSAMENTO PROPOSTO (n. 48586.1/2001)

Indirizzo	VIA DI BOCCEA n. 470-472 Piano S1-T - 1-2				
Notifica	Notifica in corso con protocollo n. 1184024 del 03/12/2001	**Partita**		**Mod.58**	-

Visura telematica

Pubblicazione ufficiale ad uso esclusivo personale - è vietata ogni ripubblicazione o riproduzione a scopo commerciale - Aut. Min. Giustizia PDG 21/07/2009

Data: 20/02/2026 - n. T109917 - Richiedente: FRRCLD65R50H501X

Agenzia del Territorio
CATASTO FABBRICATI
Ufficio Provinciale di
Roma

Dichiarazione protocollo n. RM0446407del 14/04/2010

Planimetria di u.i.u. in Comune di Roma

Via Di Boccea civ. 472

Identificativi Catastali:
Sezione:
Foglio: 355
Particella: 1595
Subalterno: 118

Compilata da:
Ridolfi Alessandro

Iscritto all'albo:
Architetti

Prov. Roma N. 12006

Scheda n. 1 Scala 1:100

Piano S1
Box 42
H=2.50m

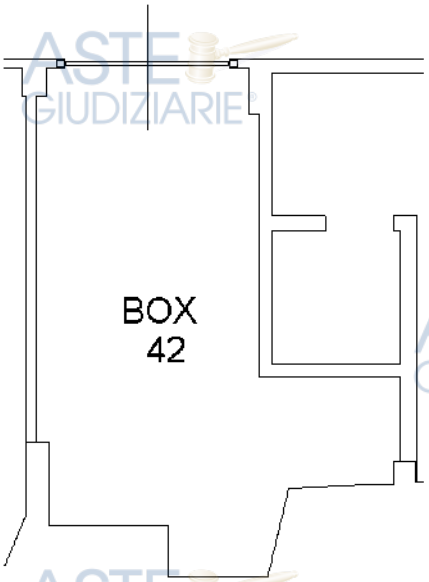



10 mt

Catasto dei Fabbricati - Situazione al 20/02/2026 - Comune di ROMA(H501) - < Foglio 355 - Particella 1595 - Subalterno 118 >
VIA DI BOCCEA n. 470 Interno 42 Piano S1

Ultima planimetria in atti

Data: 20/02/2026 - n. T109917 - Richiedente: FRRCLD65R50H501X
Totale schede: 1 - Formato di acquisizione: A4(210x297) - Formato di stampa richiesto: ESATTO
Pubblicazione ufficiale ad uso esclusivo personale - è vietata ogni ripubblicazione o riproduzione a scopo commerciale - Aut. Min. Giustizia PDG 21/07/2009

Ufficio Provinciale di Roma - Territorio
Servizi Catastali

Visura storica per immobile senza intestati

Situazione degli atti informatizzati dal 01/01/2006 al 01/04/2025

Dati della richiesta	**Comune di ROMA (Codice:H501)**
	Provincia di ROMA
Catasto Fabbricati	**Foglio: 355 Particella: 1595 Sub.: 118**

Unità immobiliare dal 09/11/2015

N.	DATI IDENTIFICATIVI				DATI DI CLASSAMENTO							DATI DERIVANTI DA
	Sezione Urbana	Foglio	Particella	Sub	Zona Cens.	Micro Zona	Categoria	Classe	Consistenza	Superficie Catastale	Rendita	
1		**355**	**1595**	**118**	**5**		**C/6**	**6**	**20 m²**	**Totale: 22 m²**	**Euro 122,92**	Variazione del 09/11/2015 - Inserimento in visura dei dati di superficie.

Indirizzo	VIA DI BOCCEA n. 470 Interno 42 Piano S1				
Notifica		**Partita**		**Mod.58**	-
Annotazioni	-classamento e rendita validati				

Mappali Terreni Correlati
Codice Comune H501 - Sezione A - Foglio 355 - Particella 1595

Situazione dell'unità immobiliare dal 24/12/2010

N.	DATI IDENTIFICATIVI				DATI DI CLASSAMENTO							DATI DERIVANTI DA
	Sezione Urbana	Foglio	Particella	Sub	Zona Cens.	Micro Zona	Categoria	Classe	Consistenza	Superficie Catastale	Rendita	
1		**355**	**1595**	**118**	**5**		**C/6**	**6**	**20 m²**		**Euro 122,92**	VARIAZIONE NEL CLASSAMENTO del 24/12/2010 Pratica n. RM1608747 in atti dal 24/12/2010 VARIAZIONE DI CLASSAMENTO (n. 174670.1/2010)

Indirizzo	VIA DI BOCCEA n. 470 Interno 42 Piano S1				
Notifica		**Partita**		**Mod.58**	-
Annotazioni	-classamento e rendita validati				

Mappali Terreni Correlati
Codice Comune H501 - Sezione A - Foglio 355 - Particella 1595

Pubblicazione ufficiale ad uso esclusivo personale - è vietata ogni ripubblicazione o riproduzione a scopo commerciale - Aut. Min. Giustizia PDG 21/07/2009

Visura storica per immobile senza intestati

Situazione degli atti informatizzati dal 01/01/2006 al 01/04/2025

Situazione dell'unità immobiliare dal 22/07/2010

N.	DATI IDENTIFICATIVI				DATI DI CLASSAMENTO							DATI DERIVANTI DA
	Sezione Urbana	Foglio	Particella	Sub	Zona Cens.	Micro Zona	Categoria	Classe	Consistenza	Superficie Catastale	Rendita	
1		**355**	**1595**	**118**	**5**		**C/6**	**6**	**20 m²**		**Euro 122,92**	VARIAZIONE TOPONOMASTICA del 22/07/2010 Pratica n. RM0897593 in atti dal 22/07/2010 VARIAZIONE DI TOPONOMASTICA (n. 96683.1/2010)
Indirizzo	VIA DI BOCCEA n. 470 Interno 42 Piano S1											
Notifica				**Partita**			**Mod.58**	-				
Annotazioni	-classamento e rendita proposti (d.m. 701/94)											

Situazione dell'unità immobiliare dal 14/04/2010

N.	DATI IDENTIFICATIVI				DATI DI CLASSAMENTO							DATI DERIVANTI DA
	Sezione Urbana	Foglio	Particella	Sub	Zona Cens.	Micro Zona	Categoria	Classe	Consistenza	Superficie Catastale	Rendita	
1		**355**	**1595**	**118**	**5**		**C/6**	**6**	**20 m²**		**Euro 122,92**	VARIAZIONE del 14/04/2010 Pratica n. RM0446407 in atti dal 14/04/2010 DEMOLIZIONE TOTALE E RICOSTRUZIONE (n. 40515.1/2010)
Indirizzo	VIA DI BOCCEA n. 472 Interno 42 Piano S1											
Notifica				**Partita**			**Mod.58**					
Annotazioni	-classamento e rendita proposti (d.m. 701/94)											

Situazione dell'unità immobiliare che ha originato il precedente dal 29/10/2007

N.	DATI IDENTIFICATIVI				DATI DI CLASSAMENTO							DATI DERIVANTI DA
	Sezione Urbana	Foglio	Particella	Sub	Zona Cens.	Micro Zona	Categoria	Classe	Consistenza	Superficie Catastale	Rendita	
1		**355**	**29**	**502 501 503**	**5**		**D/8**				**Euro 101.612,00**	VARIAZIONE NEL CLASSAMENTO del 29/10/2007 Pratica n. RM1233683 in atti dal 29/10/2007 VARIAZIONE DI CLASSAMENTO (n. 100397.1/2007)
Indirizzo	VIA DI BOCCEA n. 470-472 Piano T-1 - 2											

Pubblicazione ufficiale ad uso esclusivo personale - è vietata ogni ripubblicazione o riproduzione a scopo commerciale - Aut. Min. Giustizia PDG 21/07/2009

Visura storica per immobile senza intestati

Situazione degli atti informatizzati dal 01/01/2006 al 01/04/2025

Notifica		**Partita**		**Mod.58**	
Annotazioni	-classamento e rendita validati				

Situazione dell'unità immobiliare dal 19/12/2006

N.	DATI IDENTIFICATIVI				DATI DI CLASSAMENTO							DATI DERIVANTI DA
	Sezione Urbana	Foglio	Particella	Sub	Zona Cens.	Micro Zona	Categoria	Classe	Consistenza	Superficie Catastale	Rendita	
1		**355**	**29**	**503 501 502**	**5**		**D/8**				**Euro 101.612,00**	VARIAZIONE del 19/12/2006 Pratica n. RM1038637 in atti dal 19/12/2006 ESATTA RAPPRESENTAZIONE GRAFICA (n. 140236.1/2006)
Indirizzo	VIA DI BOCCEA n. 470-472 Piano T-1 - 2											
Notifica		**Partita**		**Mod.58**								
Annotazioni	-classamento e rendita proposti (d.m. 701/94)											

Situazione dell'unità immobiliare che ha originato il precedente dal 03/12/2001

N.	DATI IDENTIFICATIVI				DATI DI CLASSAMENTO							DATI DERIVANTI DA
	Sezione Urbana	Foglio	Particella	Sub	Zona Cens.	Micro Zona	Categoria	Classe	Consistenza	Superficie Catastale	Rendita	
1		**355**	**29 38**	**501 501**	**5**		**D/8**				**Euro 101.611,86 L. 196.747.996**	VARIAZIONE del 03/12/2001 Pratica n. 1183943 in atti dal 03/12/2001 RETTIFICA CLASSAMENTO PROPOSTO (n. 48586.1/2001)
Indirizzo	VIA DI BOCCEA n. 470-472 Piano S1-T - 1-2											
Notifica	Notifica in corso con protocollo n. 1184024 del 03/12/2001	**Partita**		**Mod.58**	-							

Visura telematica

Pubblicazione ufficiale ad uso esclusivo personale - è vietata ogni ripubblicazione o riproduzione a scopo commerciale - Aut. Min. Giustizia PDG 21/07/2009

Agenzia del Territorio
CATASTO FABBRICATI
Ufficio Provinciale di
Roma

Dichiarazione protocollo n. RM0446407del 14/04/2010

Planimetria di u.i.u. in Comune di Roma

Via Di Boccea civ. 472

Identificativi Catastali:
Sezione:
Foglio: 355
Particella: 1595
Subalterno: 127

Compilata da:
Ridolfi Alessandro
Iscritto all'albo:
Architetti
Prov. Roma N. 12006

Scheda n. 1 Scala 1:100

Piano S1
Box 51
H=2.50m

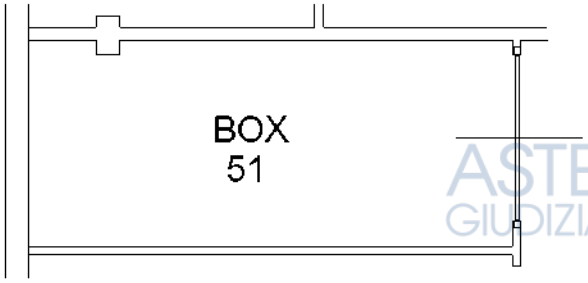



Catasto dei Fabbricati - Situazione al 20/02/2026 - Comune di ROMA(H501) - < Foglio 355 - Particella 1595 - Subalterno 127 >
VIA DI BOCCEA n. 470 Interno 51 Piano S1

Ultima planimetria in atti

Pubblicazione ufficiale ad uso esclusivo personale - è vietata ogni ripubblicazione o riproduzione a scopo commerciale - Aut. Min. Giustizia PDG 21/07/2009

Ufficio Provinciale di Roma - Territorio
Servizi Catastali

Visura storica per immobile senza intestati

Situazione degli atti informatizzati dal 01/01/2006 al 01/04/2025

Dati della richiesta	**Comune di ROMA (Codice:H501)**
	Provincia di ROMA
Catasto Fabbricati	**Foglio: 355 Particella: 1595 Sub.: 127**

Unità immobiliare dal 09/11/2015

N.	DATI IDENTIFICATIVI				DATI DI CLASSAMENTO							DATI DERIVANTI DA
	Sezione Urbana	Foglio	Particella	Sub	Zona Cens.	Micro Zona	Categoria	Classe	Consistenza	Superficie Catastale	Rendita	
1		**355**	**1595**	**127**	**5**		**C/6**	**6**	**17 m²**	**Totale: 19 m²**	**Euro 104,48**	Variazione del 09/11/2015 - Inserimento in visura dei dati di superficie.

Indirizzo	VIA DI BOCCEA n. 470 Interno 51 Piano S1				
Notifica		**Partita**		**Mod.58**	-
Annotazioni	-classamento e rendita validati				

Mappali Terreni Correlati
Codice Comune H501 - Sezione A - Foglio 355 - Particella 1595

Situazione dell'unità immobiliare dal 24/12/2010

N.	DATI IDENTIFICATIVI				DATI DI CLASSAMENTO							DATI DERIVANTI DA
	Sezione Urbana	Foglio	Particella	Sub	Zona Cens.	Micro Zona	Categoria	Classe	Consistenza	Superficie Catastale	Rendita	
1		**355**	**1595**	**127**	**5**		**C/6**	**6**	**17 m²**		**Euro 104,48**	VARIAZIONE NEL CLASSAMENTO del 24/12/2010 Pratica n. RM1608747 in atti dal 24/12/2010 VARIAZIONE DI CLASSAMENTO (n. 174670.1/2010)

Indirizzo	VIA DI BOCCEA n. 470 Interno 51 Piano S1				
Notifica		**Partita**		**Mod.58**	-
Annotazioni	-classamento e rendita validati				

Mappali Terreni Correlati
Codice Comune H501 - Sezione A - Foglio 355 - Particella 1595

Pubblicazione ufficiale ad uso esclusivo personale - è vietata ogni ripubblicazione o riproduzione a scopo commerciale - Aut. Min. Giustizia PDG 21/07/2009

Visura storica per immobile senza intestati

Situazione degli atti informatizzati dal 01/01/2006 al 01/04/2025

Situazione dell'unità immobiliare dal 22/07/2010

N.	DATI IDENTIFICATIVI				DATI DI CLASSAMENTO							DATI DERIVANTI DA
	Sezione Urbana	Foglio	Particella	Sub	Zona Cens.	Micro Zona	Categoria	Classe	Consistenza	Superficie Catastale	Rendita	
1		**355**	**1595**	**127**	**5**		**C/6**	**6**	**17 m²**		**Euro 104,48**	VARIAZIONE TOPONOMASTICA del 22/07/2010 Pratica n. RM0897593 in atti dal 22/07/2010 VARIAZIONE DI TOPONOMASTICA (n. 96683.1/2010)

Indirizzo	VIA DI BOCCEA n. 470 Interno 51 Piano S1				
Notifica		**Partita**		**Mod.58**	-
Annotazioni	-classamento e rendita proposti (d.m. 701/94)				

Situazione dell'unità immobiliare dal 14/04/2010

N.	DATI IDENTIFICATIVI				DATI DI CLASSAMENTO							DATI DERIVANTI DA
	Sezione Urbana	Foglio	Particella	Sub	Zona Cens.	Micro Zona	Categoria	Classe	Consistenza	Superficie Catastale	Rendita	
1		**355**	**1595**	**127**	**5**		**C/6**	**6**	**17 m²**		**Euro 104,48**	VARIAZIONE del 14/04/2010 Pratica n. RM0446407 in atti dal 14/04/2010 DEMOLIZIONE TOTALE E RICOSTRUZIONE (n. 40515.1/2010)

Indirizzo	VIA DI BOCCEA n. 472 Interno 51 Piano S1				
Notifica		**Partita**		**Mod.58**	
Annotazioni	-classamento e rendita proposti (d.m. 701/94)				

Situazione dell'unità immobiliare che ha originato il precedente dal 29/10/2007

N.	DATI IDENTIFICATIVI				DATI DI CLASSAMENTO							DATI DERIVANTI DA
	Sezione Urbana	Foglio	Particella	Sub	Zona Cens.	Micro Zona	Categoria	Classe	Consistenza	Superficie Catastale	Rendita	
1		**355**	**29**	**502 501 503**	**5**		**D/8**				**Euro 101.612,00**	VARIAZIONE NEL CLASSAMENTO del 29/10/2007 Pratica n. RM1233683 in atti dal 29/10/2007 VARIAZIONE DI CLASSAMENTO (n. 100397.1/2007)

Indirizzo	VIA DI BOCCEA n. 470-472 Piano T-1 - 2

Pubblicazione ufficiale ad uso esclusivo personale - è vietata ogni ripubblicazione o riproduzione a scopo commerciale - Aut. Min. Giustizia PDG 21/07/2009

Situazione degli atti informatizzati dal 01/01/2006 al 01/04/2025

Notifica		**Partita**		**Mod.58**	
Annotazioni	-classamento e rendita validati				

Situazione dell'unità immobiliare dal 19/12/2006

N.	DATI IDENTIFICATIVI				DATI DI CLASSAMENTO							DATI DERIVANTI DA
	Sezione Urbana	Foglio	Particella	Sub	Zona Cens.	Micro Zona	Categoria	Classe	Consistenza	Superficie Catastale	Rendita	
1		**355**	**29**	**503 501 502**	**5**		**D/8**				**Euro 101.612,00**	VARIAZIONE del 19/12/2006 Pratica n. RM1038637 in atti dal 19/12/2006 ESATTA RAPPRESENTAZIONE GRAFICA (n. 140236.1/2006)

Indirizzo	VIA DI BOCCEA n. 470-472 Piano T-1 - 2				
Notifica		**Partita**		**Mod.58**	
Annotazioni	-classamento e rendita proposti (d.m. 701/94)				

Situazione dell'unità immobiliare che ha originato il precedente dal 03/12/2001

N.	DATI IDENTIFICATIVI				DATI DI CLASSAMENTO							DATI DERIVANTI DA
	Sezione Urbana	Foglio	Particella	Sub	Zona Cens.	Micro Zona	Categoria	Classe	Consistenza	Superficie Catastale	Rendita	
1		**355**	**29 38**	**501 501**	**5**		**D/8**				**Euro 101.611,86 L. 196.747.996**	VARIAZIONE del 03/12/2001 Pratica n. 1183943 in atti dal 03/12/2001 RETTIFICA CLASSAMENTO PROPOSTO (n. 48586.1/2001)

Indirizzo	VIA DI BOCCEA n. 470-472 Piano S1-T - 1-2				
Notifica	Notifica in corso con protocollo n. 1184024 del 03/12/2001	**Partita**		**Mod.58**	-

Visura telematica

Pubblicazione ufficiale ad uso esclusivo personale - è vietata ogni ripubblicazione o riproduzione a scopo commerciale - Aut. Min. Giustizia PDG 21/07/2009

Agenzia del Territorio
CATASTO FABBRICATI
Ufficio Provinciale di
Roma

Dichiarazione protocollo n. RM0446407del 14/04/2010

Planimetria di u.i.u. in Comune di Roma

Via Di Boccea civ. 472

Identificativi Catastali:
Sezione:
Foglio: 355
Particella: 1595
Subalterno: 128

Compilata da:
Ridolfi Alessandro
Iscritto all'albo:
Architetti
Prov. Roma N. 12006

Scheda n. 1 Scala 1:100

Piano S1
Box 52
H=2.50m

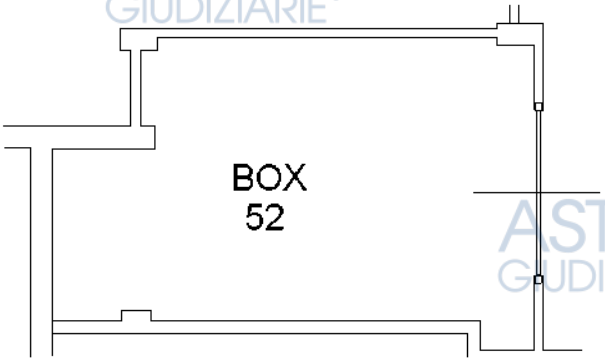



Catasto dei Fabbricati - Situazione al 20/02/2026 - Comune di ROMA(H501) - < Foglio 355 - Particella 1595 - Subalterno 128 >
VIA DI BOCCEA n. 470 Interno 52 Piano S1

Ultima planimetria in atti

Pubblicazione ufficiale ad uso esclusivo personale - è vietata ogni ripubblicazione o riproduzione a scopo commerciale - Aut. Min. Giustizia PDG 21/07/2009

Ufficio Provinciale di Roma - Territorio
Servizi Catastali

Visura storica per immobile senza intestati

Situazione degli atti informatizzati dal 01/01/2006 al 01/04/2025

Dati della richiesta	**Comune di ROMA (Codice:H501)**
	Provincia di ROMA
Catasto Fabbricati	**Foglio: 355 Particella: 1595 Sub.: 128**

Unità immobiliare dal 09/11/2015

N.	DATI IDENTIFICATIVI				DATI DI CLASSAMENTO							DATI DERIVANTI DA
	Sezione Urbana	Foglio	Particella	Sub	Zona Cens.	Micro Zona	Categoria	Classe	Consistenza	Superficie Catastale	Rendita	
1		**355**	**1595**	**128**	**5**		**C/6**	**6**	**22 m²**	**Totale: 24 m²**	**Euro 135,21**	Variazione del 09/11/2015 - Inserimento in visura dei dati di superficie.

Indirizzo	VIA DI BOCCEA n. 470 Interno 52 Piano S1				
Notifica		**Partita**		**Mod.58**	-
Annotazioni	-classamento e rendita validati				

Mappali Terreni Correlati
Codice Comune H501 - Sezione A - Foglio 355 - Particella 1595

Situazione dell'unità immobiliare dal 24/12/2010

N.	DATI IDENTIFICATIVI				DATI DI CLASSAMENTO							DATI DERIVANTI DA
	Sezione Urbana	Foglio	Particella	Sub	Zona Cens.	Micro Zona	Categoria	Classe	Consistenza	Superficie Catastale	Rendita	
1		**355**	**1595**	**128**	**5**		**C/6**	**6**	**22 m²**		**Euro 135,21**	VARIAZIONE NEL CLASSAMENTO del 24/12/2010 Pratica n. RM1608747 in atti dal 24/12/2010 VARIAZIONE DI CLASSAMENTO (n. 174670.1/2010)

Indirizzo	VIA DI BOCCEA n. 470 Interno 52 Piano S1				
Notifica		**Partita**		**Mod.58**	-
Annotazioni	-classamento e rendita validati				

Mappali Terreni Correlati
Codice Comune H501 - Sezione A - Foglio 355 - Particella 1595

Pubblicazione ufficiale ad uso esclusivo personale - è vietata ogni ripubblicazione o riproduzione a scopo commerciale - Aut. Min. Giustizia PDG 21/07/2009

Visura storica per immobile senza intestati

Situazione degli atti informatizzati dal 01/01/2006 al 01/04/2025

Situazione dell'unità immobiliare dal 22/07/2010

N.	DATI IDENTIFICATIVI				DATI DI CLASSAMENTO							DATI DERIVANTI DA
	Sezione Urbana	Foglio	Particella	Sub	Zona Cens.	Micro Zona	Categoria	Classe	Consistenza	Superficie Catastale	Rendita	
1		**355**	**1595**	**128**	**5**		**C/6**	**6**	**22 m²**		**Euro 135,21**	VARIAZIONE TOPONOMASTICA del 22/07/2010 Pratica n. RM0897593 in atti dal 22/07/2010 VARIAZIONE DI TOPONOMASTICA (n. 96683.1/2010)

Indirizzo	VIA DI BOCCEA n. 470 Interno 52 Piano S1				
Notifica		**Partita**		**Mod.58**	-
Annotazioni	-classamento e rendita proposti (d.m. 701/94)				

Situazione dell'unità immobiliare dal 14/04/2010

N.	DATI IDENTIFICATIVI				DATI DI CLASSAMENTO							DATI DERIVANTI DA
	Sezione Urbana	Foglio	Particella	Sub	Zona Cens.	Micro Zona	Categoria	Classe	Consistenza	Superficie Catastale	Rendita	
1		**355**	**1595**	**128**	**5**		**C/6**	**6**	**22 m²**		**Euro 135,21**	VARIAZIONE del 14/04/2010 Pratica n. RM0446407 in atti dal 14/04/2010 DEMOLIZIONE TOTALE E RICOSTRUZIONE (n. 40515.1/2010)

Indirizzo	VIA DI BOCCEA n. 472 Interno 52 Piano S1				
Notifica		**Partita**		**Mod.58**	
Annotazioni	-classamento e rendita proposti (d.m. 701/94)				

Situazione dell'unità immobiliare che ha originato il precedente dal 29/10/2007

N.	DATI IDENTIFICATIVI				DATI DI CLASSAMENTO							DATI DERIVANTI DA
	Sezione Urbana	Foglio	Particella	Sub	Zona Cens.	Micro Zona	Categoria	Classe	Consistenza	Superficie Catastale	Rendita	
1		**355**	**29**	**502 501 503**	**5**		**D/8**				**Euro 101.612,00**	VARIAZIONE NEL CLASSAMENTO del 29/10/2007 Pratica n. RM1233683 in atti dal 29/10/2007 VARIAZIONE DI CLASSAMENTO (n. 100397.1/2007)

Indirizzo	VIA DI BOCCEA n. 470-472 Piano T-1 - 2

Pubblicazione ufficiale ad uso esclusivo personale - è vietata ogni ripubblicazione o riproduzione a scopo commerciale - Aut. Min. Giustizia PDG 21/07/2009

Visura storica per immobile senza intestati

Situazione degli atti informatizzati dal 01/01/2006 al 01/04/2025

Notifica		**Partita**		**Mod.58**	
Annotazioni	-classamento e rendita validati				

Situazione dell'unità immobiliare dal 19/12/2006

N.	DATI IDENTIFICATIVI				DATI DI CLASSAMENTO							DATI DERIVANTI DA
	Sezione Urbana	Foglio	Particella	Sub	Zona Cens.	Micro Zona	Categoria	Classe	Consistenza	Superficie Catastale	Rendita	
1		**355**	**29**	**503 501 502**	**5**		**D/8**				**Euro 101.612,00**	VARIAZIONE del 19/12/2006 Pratica n. RM1038637 in atti dal 19/12/2006 ESATTA RAPPRESENTAZIONE GRAFICA (n. 140236.1/2006)
Indirizzo	VIA DI BOCCEA n. 470-472 Piano T-1 - 2											
Notifica		**Partita**		**Mod.58**								
Annotazioni	-classamento e rendita proposti (d.m. 701/94)											

Situazione dell'unità immobiliare che ha originato il precedente dal 03/12/2001

N.	DATI IDENTIFICATIVI				DATI DI CLASSAMENTO							DATI DERIVANTI DA
	Sezione Urbana	Foglio	Particella	Sub	Zona Cens.	Micro Zona	Categoria	Classe	Consistenza	Superficie Catastale	Rendita	
1		**355**	**29 38**	**501 501**	**5**		**D/8**				**Euro 101.611,86 L. 196.747.996**	VARIAZIONE del 03/12/2001 Pratica n. 1183943 in atti dal 03/12/2001 RETTIFICA CLASSAMENTO PROPOSTO (n. 48586.1/2001)
Indirizzo	VIA DI BOCCEA n. 470-472 Piano S1-T - 1-2											
Notifica	Notifica in corso con protocollo n. 1184024 del 03/12/2001	**Partita**		**Mod.58**	-							

Visura telematica

Pubblicazione ufficiale ad uso esclusivo personale - è vietata ogni ripubblicazione o riproduzione a scopo commerciale - Aut. Min. Giustizia PDG 21/07/2009

Agenzia del Territorio
CATASTO FABBRICATI
Ufficio Provinciale di
Roma

Dichiarazione protocollo n. RM0446407del 14/04/2010

Planimetria di u.i.u. in Comune di Roma

Via Di Boccea civ. 472

Identificativi Catastali:
Sezione:
Foglio: 355
Particella: 1595
Subalterno: 129

Compilata da:
Ridolfi Alessandro
Iscritto all'albo:
Architetti
Prov. Roma N. 12006

Scheda n. 1 Scala 1:100

Piano S1
Box 53
H=2.50m

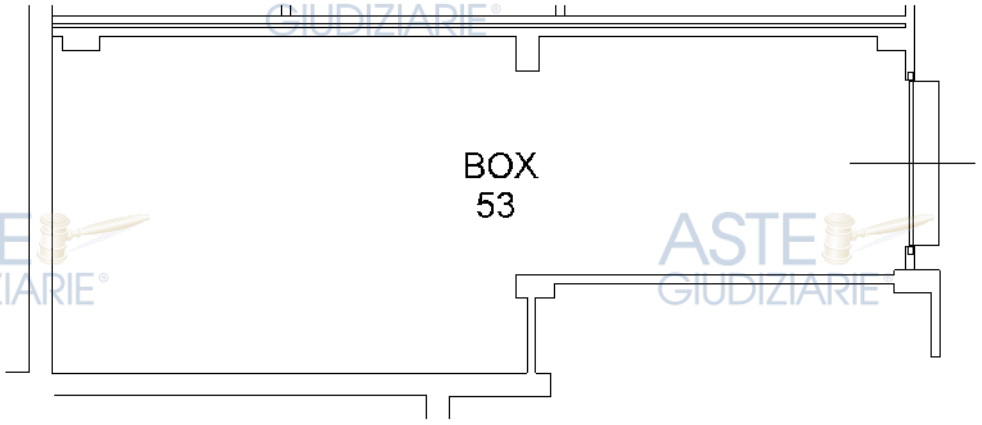



Catasto dei Fabbricati - Situazione al 20/02/2026 - Comune di ROMA(H501) - < Foglio 355 - Particella 1595 - Subalterno 129 >
VIA DI BOCCEA n. 470 Interno 53 Piano S1

Ultima planimetria in atti

Pubblicazione ufficiale ad uso esclusivo personale - è vietata ogni ripubblicazione o riproduzione a scopo commerciale - Aut. Min. Giustizia PDG 21/07/2009

Ufficio Provinciale di Roma - Territorio
Servizi Catastali

Visura storica per immobile senza intestati

Situazione degli atti informatizzati dal 01/01/2006 al 01/04/2025

Dati della richiesta	**Comune di ROMA (Codice:H501)**
	Provincia di ROMA
Catasto Fabbricati	**Foglio: 355 Particella: 1595 Sub.: 129**

Unità immobiliare dal 09/11/2015

N.	DATI IDENTIFICATIVI				DATI DI CLASSAMENTO							DATI DERIVANTI DA
	Sezione Urbana	Foglio	Particella	Sub	Zona Cens.	Micro Zona	Categoria	Classe	Consistenza	Superficie Catastale	Rendita	
1		**355**	**1595**	**129**	**5**		**C/6**	**6**	**46 m²**	**Totale: 48 m²**	**Euro 282,71**	Variazione del 09/11/2015 - Inserimento in visura dei dati di superficie.

Indirizzo	VIA DI BOCCEA n. 470 Interno 53 Piano S1				
Notifica		**Partita**		**Mod.58**	-
Annotazioni	-classamento e rendita validati				

Mappali Terreni Correlati
Codice Comune H501 - Sezione A - Foglio 355 - Particella 1595

Situazione dell'unità immobiliare dal 24/12/2010

N.	DATI IDENTIFICATIVI				DATI DI CLASSAMENTO							DATI DERIVANTI DA
	Sezione Urbana	Foglio	Particella	Sub	Zona Cens.	Micro Zona	Categoria	Classe	Consistenza	Superficie Catastale	Rendita	
1		**355**	**1595**	**129**	**5**		**C/6**	**6**	**46 m²**		**Euro 282,71**	VARIAZIONE NEL CLASSAMENTO del 24/12/2010 Pratica n. RM1608747 in atti dal 24/12/2010 VARIAZIONE DI CLASSAMENTO (n. 174670.1/2010)

Indirizzo	VIA DI BOCCEA n. 470 Interno 53 Piano S1				
Notifica		**Partita**		**Mod.58**	-
Annotazioni	-classamento e rendita validati				

Mappali Terreni Correlati
Codice Comune H501 - Sezione A - Foglio 355 - Particella 1595

Pubblicazione ufficiale ad uso esclusivo personale - è vietata ogni ripubblicazione o riproduzione a scopo commerciale - Aut. Min. Giustizia PDG 21/07/2009

Visura storica per immobile senza intestati

Situazione degli atti informatizzati dal 01/01/2006 al 01/04/2025

Situazione dell'unità immobiliare dal 22/07/2010

N.	DATI IDENTIFICATIVI				DATI DI CLASSAMENTO							DATI DERIVANTI DA
	Sezione Urbana	Foglio	Particella	Sub	Zona Cens.	Micro Zona	Categoria	Classe	Consistenza	Superficie Catastale	Rendita	
1		**355**	**1595**	**129**	**5**		**C/6**	**6**	**46 m²**		**Euro 282,71**	VARIAZIONE TOPONOMASTICA del 22/07/2010 Pratica n. RM0897593 in atti dal 22/07/2010 VARIAZIONE DI TOPONOMASTICA (n. 96683.1/2010)

Indirizzo	VIA DI BOCCEA n. 470 Interno 53 Piano S1				
Notifica		**Partita**		**Mod.58**	-
Annotazioni	-classamento e rendita proposti (d.m. 701/94)				

Situazione dell'unità immobiliare dal 14/04/2010

N.	DATI IDENTIFICATIVI				DATI DI CLASSAMENTO							DATI DERIVANTI DA
	Sezione Urbana	Foglio	Particella	Sub	Zona Cens.	Micro Zona	Categoria	Classe	Consistenza	Superficie Catastale	Rendita	
1		**355**	**1595**	**129**	**5**		**C/6**	**6**	**46 m²**		**Euro 282,71**	VARIAZIONE del 14/04/2010 Pratica n. RM0446407 in atti dal 14/04/2010 DEMOLIZIONE TOTALE E RICOSTRUZIONE (n. 40515.1/2010)

Indirizzo	VIA DI BOCCEA n. 472 Interno 53 Piano S1				
Notifica		**Partita**		**Mod.58**	
Annotazioni	-classamento e rendita proposti (d.m. 701/94)				

Situazione dell'unità immobiliare che ha originato il precedente dal 29/10/2007

N.	DATI IDENTIFICATIVI				DATI DI CLASSAMENTO							DATI DERIVANTI DA
	Sezione Urbana	Foglio	Particella	Sub	Zona Cens.	Micro Zona	Categoria	Classe	Consistenza	Superficie Catastale	Rendita	
1		**355**	**29**	**502 501 503**	**5**		**D/8**				**Euro 101.612,00**	VARIAZIONE NEL CLASSAMENTO del 29/10/2007 Pratica n. RM1233683 in atti dal 29/10/2007 VARIAZIONE DI CLASSAMENTO (n. 100397.1/2007)

Indirizzo	VIA DI BOCCEA n. 470-472 Piano T-1 - 2

Pubblicazione ufficiale ad uso esclusivo personale - è vietata ogni ripubblicazione o riproduzione a scopo commerciale - Aut. Min. Giustizia PDG 21/07/2009

Visura storica per immobile senza intestati

Situazione degli atti informatizzati dal 01/01/2006 al 01/04/2025

Notifica		**Partita**		**Mod.58**	
Annotazioni	-classamento e rendita validati				

Situazione dell'unità immobiliare dal 19/12/2006

N.	DATI IDENTIFICATIVI				DATI DI CLASSAMENTO							DATI DERIVANTI DA
	Sezione Urbana	Foglio	Particella	Sub	Zona Cens.	Micro Zona	Categoria	Classe	Consistenza	Superficie Catastale	Rendita	
1		**355**	**29**	**503** **501** **502**	**5**		**D/8**				**Euro 101.612,00**	VARIAZIONE del 19/12/2006 Pratica n. RM1038637 in atti dal 19/12/2006 ESATTA RAPPRESENTAZIONE GRAFICA (n. 140236.1/2006)

Indirizzo	VIA DI BOCCEA n. 470-472 Piano T-1 - 2				
Notifica		**Partita**		**Mod.58**	
Annotazioni	-classamento e rendita proposti (d.m. 701/94)				

Situazione dell'unità immobiliare che ha originato il precedente dal 03/12/2001

N.	DATI IDENTIFICATIVI				DATI DI CLASSAMENTO							DATI DERIVANTI DA
	Sezione Urbana	Foglio	Particella	Sub	Zona Cens.	Micro Zona	Categoria	Classe	Consistenza	Superficie Catastale	Rendita	
1		**355**	**29** **38**	**501** **501**	**5**		**D/8**				**Euro 101.611,86** **L. 196.747.996**	VARIAZIONE del 03/12/2001 Pratica n. 1183943 in atti dal 03/12/2001 RETTIFICA CLASSAMENTO PROPOSTO (n. 48586.1/2001)

Indirizzo	VIA DI BOCCEA n. 470-472 Piano S1-T - 1-2				
Notifica	Notifica in corso con protocollo n. 1184024 del 03/12/2001	**Partita**		**Mod.58**	-

Visura telematica

Pubblicazione ufficiale ad uso esclusivo personale - è vietata ogni ripubblicazione o riproduzione a scopo commerciale - Aut. Min. Giustizia PDG 21/07/2009