

Comune: (NA) NAPOLI
Foglio: 23
Scala originale: 1:1000
Dimensione cornice: 267.000 x 189.000 metri
17-Set-2024 13:48:26
Protocollo pratica T241283/2024

Pubblicazione ufficiale ad uso esclusivo personale - è vietata ogni ripubblicazione o riproduzione a scopo commerciale - Aut. Min. Giustizia PDG 21/07/2009
Firmato Da: DIPIERRI CARMELA Emesso Da: ARUBAPEC S.P.A. NG CA 3 Serial#: 293d609850c4ebc0abf1a5e47144f66a

Catasto fabbricati

Visura storica per immobile

Situazione degli atti informatizzati dall'impianto meccanografico al 17/09/2024

Immobile di catasto fabbricati | **Causali di aggiornamento ed annotazioni**

Informazioni riportate negli atti del catasto al 17/09/2024

Dati identificativi: Comune di **NAPOLI (F839) (NA)**
Sez. Urb. **SEC** Foglio **6** Particella **125** Subalterno **43**

Classamento:

Rendita: **Euro 302,13**
Zona censuaria **4**,
Categoria **A/2**[a)], Classe **6**, Consistenza **3 vani**
Sez. Urb. **SEC** Foglio **6** Particella **125** Subalterno **43**

Indirizzo: VIA ABATE ALFERIO n. 2 Scala U Piano 1

Dati di superficie: Totale: **76 m²** Totale escluse aree scoperte [b)]: **75 m²**

Intestati catastali

1. [redacted])
nato a NAPOLI (NA) il [redacted]
Diritto di: Proprieta' per 1/1 in regime di separazione dei beni

Dati identificativi

dal 07/02/2008
Immobile attuale
Comune di **NAPOLI (F839) (NA)**
Sez. Urb. **SEC** Foglio **6** Particella **125** Subalterno **43**

VARIAZIONE del 07/02/2008 Pratica n. NA0113133 in atti dal 07/02/2008 DIVISIONE-FUSIONE-DIVERSA DISTRIBUZIONE DEGLI SPAZI INTERNI (n. 9369.1/2008)

Per ulteriori variazioni richiedere le visure storiche dei seguenti immobili soppressi, originari del precedente:

Comune: **NAPOLI (F839) (NA)**
Sez. Urb. **SEC** *Foglio* **6** *Particella* **125** *Subalterno* **20**
Sez. Urb. **SEC** *Foglio* **6** *Particella* **125** *Subalterno* **21**
Sez. Urb. **SEC** *Foglio* **6** *Particella* **125** *Subalterno* **23**
Sez. Urb. **SEC** *Foglio* **6** *Particella* **125** *Subalterno* **25**
Sez. Urb. **SEC** *Foglio* **6** *Particella* **125** *Subalterno* **27**
Sez. Urb. **SEC** *Foglio* **6** *Particella* **125** *Subalterno* **29**
Sez. Urb. **SEC** *Foglio* **6** *Particella* **125** *Subalterno* **31**
Sez. Urb. **SEC** *Foglio* **6** *Particella* **125** *Subalterno* **33**
Sez. Urb. **SEC** *Foglio* **6** *Particella* **125** *Subalterno* **36**
Sez. Urb. **SEC** *Foglio* **6** *Particella* **125** *Subalterno* **37**
Sez. Urb. **SEC** *Foglio* **6** *Particella* **125** *Subalterno* **40**

Firmato Da: DIPIERRI CARMELA Emesso Da: ARUBAPEC S.P.A. NG CA 3 Serial#: 293d609850c4ebc0abf1a5e47144f66a

Pubblicazione ufficiale ad uso esclusivo personale - è vietata ogni ripubblicazione o riproduzione a scopo commerciale - Aut. Min. Giustizia PDG 21/07/2009

Indirizzo

dal 07/02/2008

Immobile attuale

Comune di **NAPOLI (F839) (NA)**

Sez. Urb. **SEC** Foglio **6** Particella **125** Subalterno **43**

VIA ABATE ALFERIO n. 2 Scala U Piano 1

VARIAZIONE del 07/02/2008 Pratica n. NA0113133 in atti dal 07/02/2008 DIVISIONE-FUSIONE-DIVERSA DISTRIBUZIONE DEGLI SPAZI INTERNI (n. 9369.1/2008)

Dati di classamento

dal 07/02/2008 al 02/07/2008

Immobile attuale

Comune di **NAPOLI (F839) (NA)**

Sez. Urb. **SEC** Foglio **6** Particella **125** Subalterno **43**

Rendita: **Euro 102,26**

Zona censuaria **4**

Categoria **A/4**[c)], Classe **2**, Consistenza **3,0 vani**

VARIAZIONE del 07/02/2008 Pratica n. NA0113133 in atti dal 07/02/2008 DIVISIONE-FUSIONE-DIVERSA DISTRIBUZIONE DEGLI SPAZI INTERNI (n. 9369.1/2008)

Annotazioni: classamento e rendita proposti (d.m. 701/94)

dal 02/07/2008 al 03/05/2024

Immobile attuale

Comune di **NAPOLI (F839) (NA)**

Sez. Urb. **SEC** Foglio **6** Particella **125** Subalterno **43**

Rendita: **Euro 302,13**

Zona censuaria **4**

Categoria **A/2**[a)], Classe **6**, Consistenza **3,0 vani**

VARIAZIONE NEL CLASSAMENTO del 02/07/2008 Pratica n. NA0593422 in atti dal 02/07/2008 VARIAZIONE DI CLASSAMENTO (n. 43055.1/2008) Notifica in corso con protocollo n. NA0729542 del 24/08/2010

Annotazioni: classamento e rendita rettificati (d.m. 701/94)

dal 03/05/2024

Immobile attuale

Comune di **NAPOLI (F839) (NA)**

Sez. Urb. **SEC** Foglio **6** Particella **125** Subalterno **43**

Rendita: **Euro 302,13**

Zona censuaria **4**

Categoria **A/2**[a)], Classe **6**, Consistenza **3,0 vani**

DIVERSA DISTRIBUZIONE DEGLI SPAZI INTERNI del 03/05/2024 Pratica n. NA0159193 in atti dal 03/05/2024 Protocollo NSD n. ENTRATE.AGEV-ST1.REGISTRO UFFICIALE.1946709.03/05/2024 DIVERSA DISTRIBUZIONE DEGLI SPAZI INTERNI (n. 159193.1/2024)

Annotazioni: classamento e rendita proposti (d.m. 701/94)

Dati di superficie

dal 09/11/2015 al 03/05/2024

Immobile attuale

Comune di **NAPOLI (F839) (NA)**

Sez. Urb. **SEC** Foglio **6** Particella **125** Subalterno **43**

Superficie di Impianto pubblicata il 09/11/2015

Dati relativi alla planimetria : data di presentazione 07/02/2008, prot. n. NA0113133

Pubblicazione ufficiale ad uso esclusivo personale - è vietata ogni ripubblicazione o riproduzione a scopo commerciale - Aut. Min. Giustizia PDG 21/07/2009

Firmato Da: DIPIERRI CARMELA Emesso Da: ARUBAPEC S.P.A. NG CA 3 Serial#: 293d609850c4ebc0abf1a5e47144f66a

Totale: **84 m²**

Totale escluse aree scoperte : **83 m²**

dal 03/05/2024

Immobile attuale

Comune di **NAPOLI (F839) (NA)**

Sez. Urb. **SEC** Foglio **6** Particella **125** Subalterno **43**

Totale: **76 m²**

Totale escluse aree scoperte : **75 m²**

DIVERSA DISTRIBUZIONE DEGLI SPAZI INTERNI del 03/05/2024 Pratica n. NA0159193 in atti dal 03/05/2024 Protocollo NSD n. ENTRATE.AGEV-ST1.REGISTRO UFFICIALE.1946709.03/05/2024 DIVERSA DISTRIBUZIONE DEGLI SPAZI INTERNI (n. 159193.1/2024) Dati relativi alla planimetria : data di presentazione 03/05/2024, prot. n. NA0159193

Storia degli intestati dell'immobile

Dati identificativi: Immobile attuale - Comune di NAPOLI (F839)(NA) Sez. Urb. SEC Foglio 6 Particella 125 Sub. 43

[redacted]
sede in NAPOLI (NA)
dal 07/02/2008 al 19/04/2010
Diritto di: Proprieta' per 1/1 (deriva dall'atto 1)

1. VARIAZIONE del 07/02/2008 Pratica n. NA0113133 in atti dal 07/02/2008 DIVISIONE-FUSIONE-DIVERSA DISTRIBUZIONE DEGLI SPAZI INTERNI (n. 9369.1/2008)

1. [redacted]
nato a NAPOLI (NA) il [redacted]
dal 19/04/2010
Diritto di: Proprieta' per 1/1 in regime di separazione dei beni (deriva dall'atto 2)

2. Atto del 19/04/2010 Pubblico ufficiale [redacted] Sede ARIENZO (CE) Repertorio n. [redacted] COMPRAVENDITA Nota presentata con Modello Unico n. 6851.1/2010 Reparto PI di NAPOLI 1 in atti dal 21/04/2010

Visura telematica

Tributi speciali: Euro 0,90

Legenda

a) A/2: Abitazioni di tipo civile
b) Escluse le "superfici di balconi, terrazzi e aree scoperte pertinenziali e accessorie, comunicanti o non comunicanti" - cfr. Provvedimento del Direttore dell'Agenzia delle Entrate 29 marzo 2013
c) A/4: Abitazioni di tipo popolare

Pubblicazione ufficiale ad uso esclusivo personale - è vietata ogni ripubblicazione o riproduzione a scopo commerciale - Aut. Min. Giustizia PDG 21/07/2009

Firmato Da: DIPIERRI CARMELA Emesso Da: ARUBAPEC S.P.A. NG CA 3 Serial#: 293d609850c4ebc0abf1a5e47144f66a

ELABORATO PLANIMETRICO

Compilato da:
[redacted]

Iscritto all'albo:
Geometri

Prov. Napoli N. 3934

Agenzia delle Entrate
CATASTO FABBRICATI
Ufficio Provinciale di
Napoli

Comune di Napoli
Sezione: SEC Foglio: 6 Particella: 125

Protocollo n. NA0283607 del 11/07/2016
Tipo Mappale n. del

Dimostrazione grafica dei subalterni

Scala 1 : 500

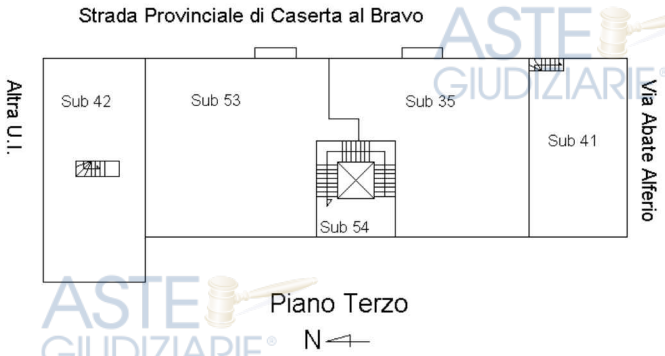

Piano Terzo
N

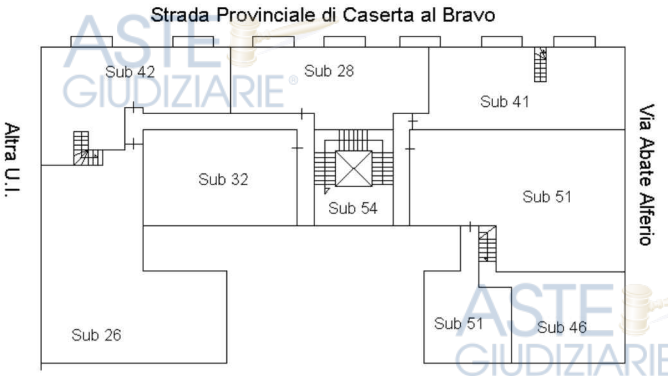

Piano Secondo
N

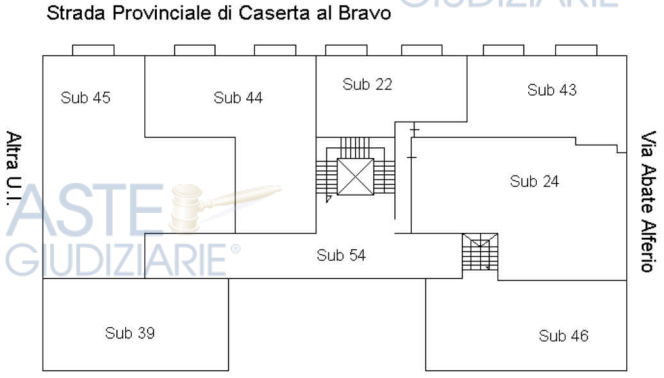

Foglio 23 - Particella 105

Piano Primo
N

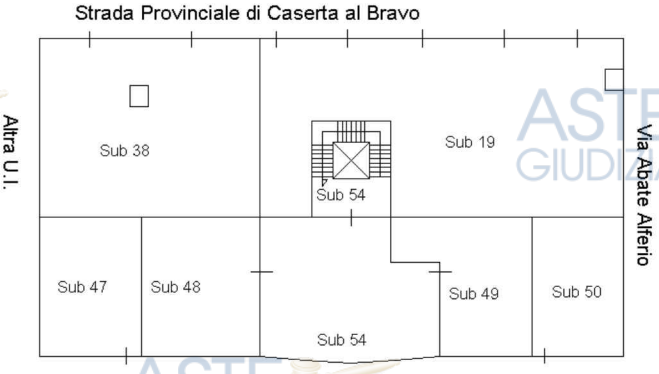

Foglio 23 - Particella 105

Piano Terra
N

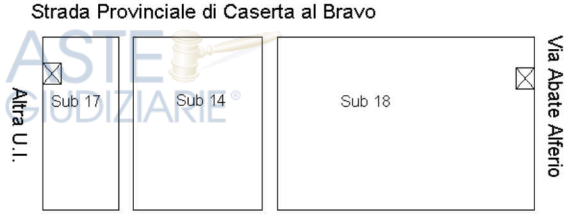

Piano S/1
N

Ultima planimetria in atti

Totale schede: 1 - Formato di acquisizione: A4 (210 x 297) - Totale fogli catastali: 1 - Scala: 1:500 - Particella non validata non utilizzabile

Pubblicazione ufficiale ad uso esclusivo personale - è vietata ogni ripubblicazione o riproduzione a scopo commerciale - Aut. Min. Giustizia PDG 21/07/2009

Elaborato Planimetrico - Catasto dei Fabbricati - Situazione al 17/09/2024 - Comune di NAPOLI(F839) - < Sez. urbana SEC - Foglio 6 Particella 125 >
Firmato Da: DIPIERRI CARMELA Emesso Da: ARUBAPEC S.P.A. NG CA 3 Serial#: 293d609850c4ebc0abf1a5e47144f66a

Agenzia delle Entrate
CATASTO FABBRICATI
Ufficio Provinciale di Napoli

Dichiarazione protocollo n. NA0159193 del 03/05/2024
Comune di Napoli
Via Abate Alferio (secondigliano) civ. 2

Identificativi Catastali:
Sezione: SEC
Foglio: 6
Particella: 125
Subalterno: 43

Compilata da: [redacted]
Iscritto all'albo: Geometri
Prov. Napoli N. 7649

Planimetria
Scheda n. 1 Scala 1:200

PIANO PRIMO
H = 2,70m

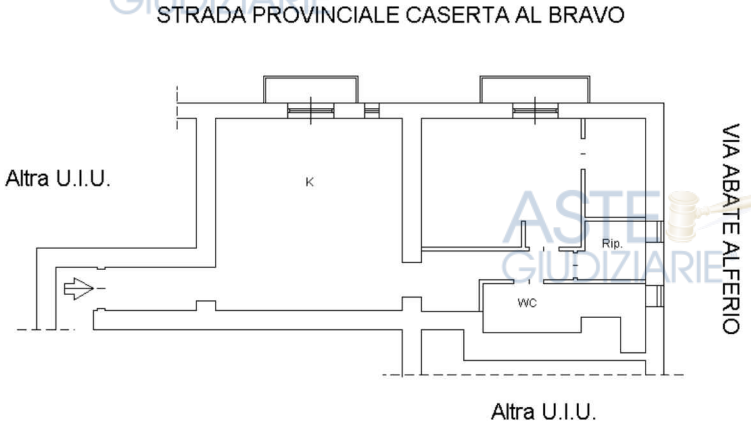

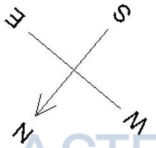

Ultima planimetria in atti

Catasto dei Fabbricati - Situazione al 17/09/2024 - Comune di NAPOLI(F839) - < Sez. urbana SEC - Foglio 6 - Particella 125 - Subalterno 43 >
Firmato Da: DIAIERTE CARMELO Emesso Da: ARUBAPEC S.P.A. NG CA 3 Serial#: 293d609850c4ebc0abf1a5e47144f66a
10 mm

Pubblicazione ufficiale ad uso esclusivo personale - è vietata ogni ripubblicazione o riproduzione a scopo commerciale - Aut. Min. Giustizia PDG 21/07/2009

Agenzia del Territorio
CATASTO FABBRICATI
Ufficio Provinciale di
Napoli

Dichiarazione protocollo n. NA0113133 del 07/02/2008

Planimetria di u.i.u. in Comune di Napoli

Via Abate Alferio civ. 2

Identificativi Catastali:
Sezione: SEC
Foglio: 6
Particella: 125
Subalterno: 43

Compilata da:
[redacted]
Iscritto all'albo:
Geometri
Prov. Napoli N. 3934

Scheda n. 1 Scala 1:200

Piano Primo

Strada Provinciale Caserta al Bravo

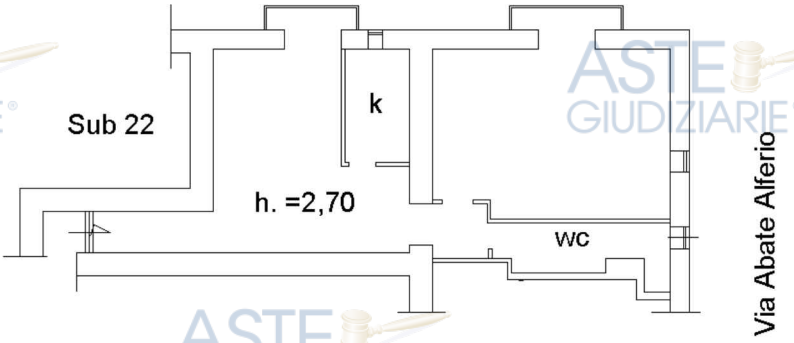

N

Planimetria non attuale

Catasto dei Fabbricati - Situazione al 16/10/2024 - Comune di NAPOLI(F839) - < Sez. urbana SEC - Foglio 6 - Particella 125 - Subalterno 43 >
Firmato Da: DIRETTORE CATASTO Emesso Da: ARUBAPEC S.P.A. NG CA 3 Serial#: 293d609850c4ebc0abf1a5e47144f66a
10 mm

Pubblicazione ufficiale ad uso esclusivo personale - è vietata ogni ripubblicazione o riproduzione a scopo commerciale - Aut. Min. Giustizia PDG 21/07/2009

ELABORATO PLANIMETRICO

Compilato da:
[redacted]
Iscritto all'albo:
Geometri
Prov. Napoli N. 3934

Agenzia del Territorio
CATASTO FABBRICATI
Ufficio Provinciale di
Napoli

Comune di Napoli
Sezione: SEC Foglio: 6 Particella: 125

Protocollo n. NA0437514 del 19/05/2008
Tipo Mappale n. del

Dimostrazione grafica dei subalterni Scala 1 : 500

Piano Terzo

Strada provinciale di Caserta al Bravo

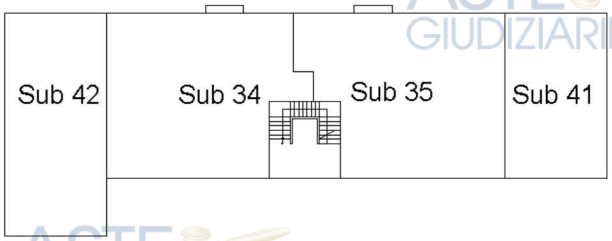

Piano Secondo

Strada provinciale di Caserta al Bravo

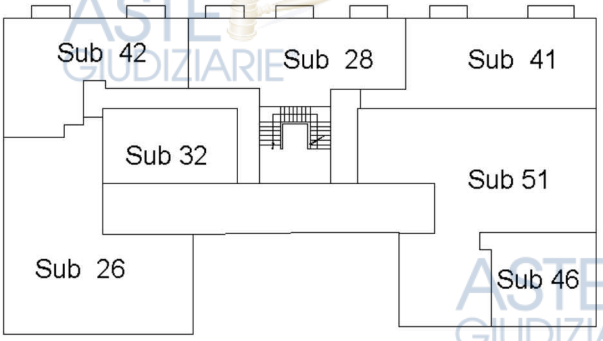

Piano Primo

Strada provinciale di Caserta al Bravo

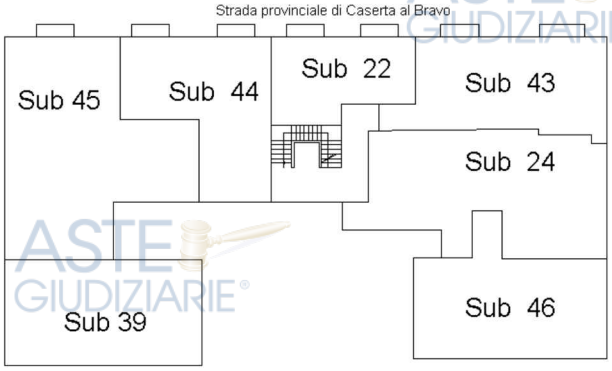

Piano terra

Strada provinciale di Caserta al Bravo

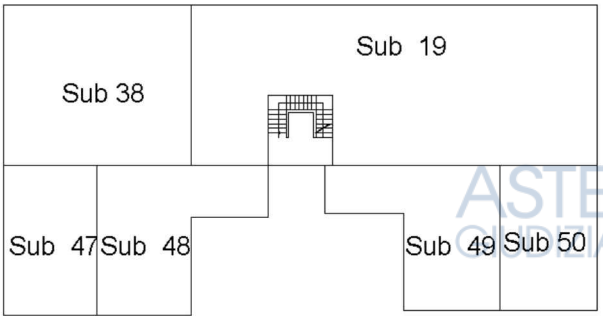

Piano s/1

Strada provinciale di Caserta al Bravo





Planimetria non attuale

Elaborato Planimetrico - Catasto dei Fabbricati - Situazione al 16/10/2024 - Comune di NAPOLI(F839) - < Sez. urbana SEC - Foglio 6 Particella 125 >
Firmato Da: DIPIERRI CARMELA Emesso Da: ARUBAPEC S.P.A. NG CA 3 Serial#: 293d609850c4ebc0abf1a5e47144f66a

Pubblicazione ufficiale ad uso esclusivo personale - è vietata ogni ripubblicazione o riproduzione a scopo commerciale - Aut. Min. Giustizia PDG 21/07/2009

ELABORATO PLANIMETRICO	
Compilato da: [redacted]	
Iscritto all'albo: Geometri	
Prov. Napoli	N. 3934

Agenzia del Territorio
CATASTO FABBRICATI
Ufficio Provinciale di Napoli

Comune di Napoli	Protocollo n. NA0486099 del 20/06/2007
Sezione: SEC Foglio: 6 Particella: 125	Tipo Mappale n. del
Dimostrazione grafica dei subalterni	Scala 1 : 500

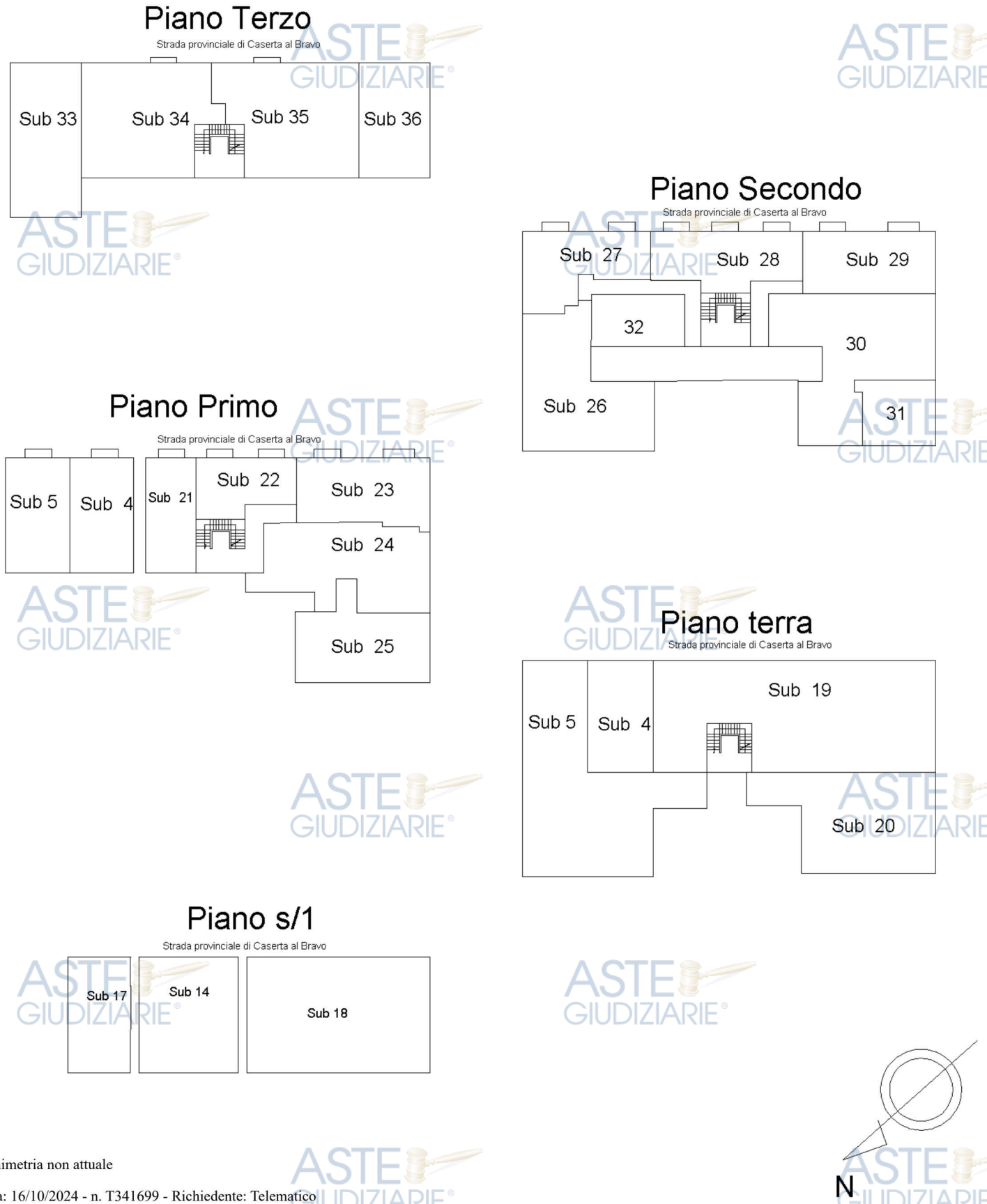

Planimetria non attuale

Elaborato Planimetrico - Catasto dei Fabbricati - Situazione al 16/10/2024 - Comune di NAPOLI(F839) - < Sez. urbana SEC - Foglio 6 Particella 125 >
Firmato Da: DIPIERRI CARMELA Emesso Da: ARUBAPEC S.P.A. NG CA 3 Serial#: 293d609850c4ebc0abf1a5e47144f66a

Pubblicazione ufficiale ad uso esclusivo personale - è vietata ogni ripubblicazione o riproduzione a scopo commerciale - Aut. Min. Giustizia PDG 21/07/2009

ELABORATO PLANIMETRICO

Compilato da:
[redacted]

Iscritto all'albo:
Geometri

Prov. Napoli N. 3934

Agenzia del Territorio
CATASTO FABBRICATI
Ufficio Provinciale di
Napoli

Comune di Napoli

Sezione: SEC Foglio: 6 Particella: 125

Protocollo n. NA0486857 del 20/06/2007

Tipo Mappale n. del

Dimostrazione grafica dei subalterni

Scala 1 : 500

Piano Terzo

Strada provinciale di Caserta al Bravo

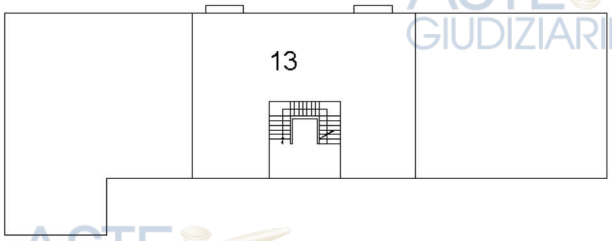

Piano Secondo

Strada provinciale di Caserta al Bravo

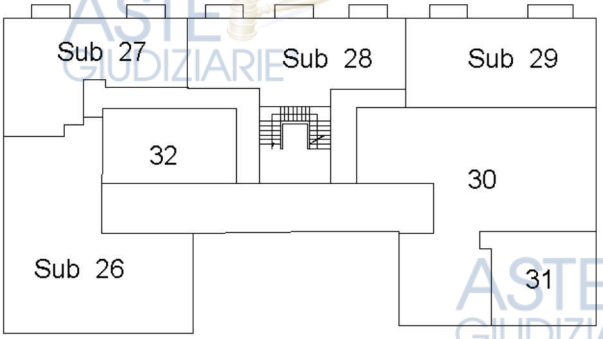

Piano Primo

Strada provinciale di Caserta al Bravo

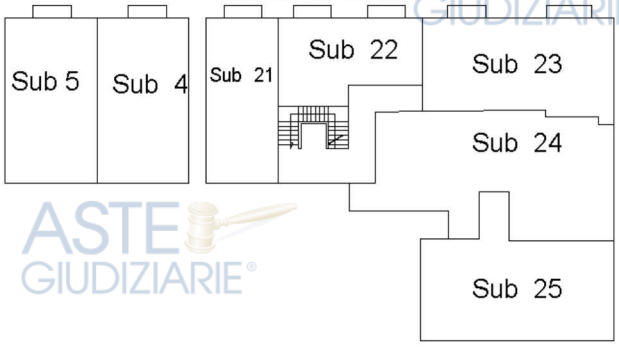

Piano terra

Strada provinciale di Caserta al Bravo

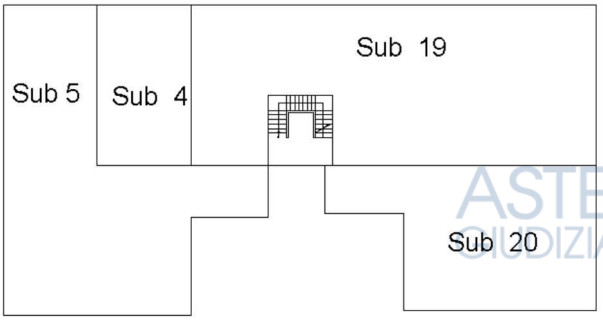

Piano s/1

Strada provinciale di Caserta al Bravo





Planimetria non attuale

Pubblicazione ufficiale ad uso esclusivo personale - è vietata ogni ripubblicazione o riproduzione a scopo commerciale - Aut. Min. Giustizia PDG 21/07/2009

Elaborato Planimetrico - Catasto dei Fabbricati - Situazione al 16/10/2024 - Comune di NAPOLI(F839) - < Sez. urbana SEC - Foglio 6 Particella 125 >
Firmato Da: DIPIERRI CARMELA Emesso Da: ARUBAPEC S.P.A. NG CA 3 Serial#: 293d609850c4ebc0abf1a5e47144f66a

ELABORATO PLANIMETRICO	
Compilato da: [redacted]	
Iscritto all'albo: Geometri	
Prov. Napoli	N. 4569

Agenzia del Territorio
CATASTO FABBRICATI
Ufficio Provinciale di
Napoli

Comune di Napoli	Protocollo n. 000370755 del 14/06/2002
Sezione: SEC Foglio: 6 Particella: 125	Tipo Mappale n. 2049 del 19/04/2002
Dimostrazione grafica dei subalterni	Scala 1 : 500

PIANO TERRA

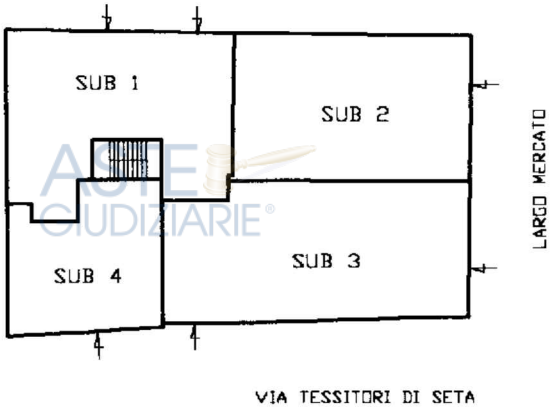

PIANO PRIMO

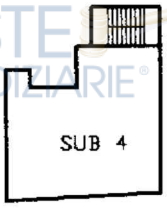

Planimetria non attuale

Elaborato Planimetrico - Catasto dei Fabbricati - Situazione al 16/10/2024 - Comune di NAPOLI(F839) - < Sez. urbana SEC - Foglio 6 Particella 125 >
Firmato Da: DIPIERRI CARMELA Emesso Da: ARUBAPEC S.P.A. NG CA 3 Serial#: 293d609850c4ebc0abf1a5e47144f66a
Pubblicazione ufficiale ad uso esclusivo personale - è vietata ogni ripubblicazione o riproduzione a scopo commerciale - Aut. Min. Giustizia PDG 21/07/2009

ELABORATO PLANIMETRICO	
Compilato da: [redacted]	
Iscritto all'albo: Geometri	
Prov. Napoli	N. 4075

Agenzia del Territorio
CATASTO FABBRICATI
Ufficio Provinciale di
Napoli

Comune di Napoli	Protocollo n. 000503516 del 10/09/2002
Sezione: SEC Foglio: 6 Particella: 125	Tipo Mappale n. del
Dimostrazione grafica dei subalterni	Scala 1 : 500

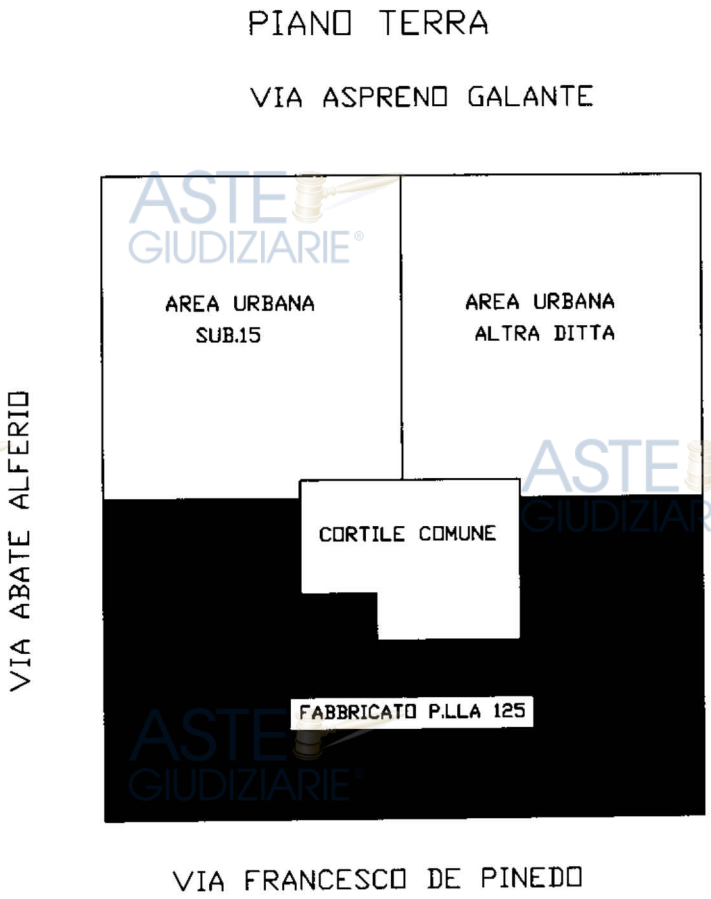

Planimetria non attuale

Elaborato Planimetrico - Catasto dei Fabbricati - Situazione al 16/10/2024 - Comune di NAPOLI(F839) - < Sez. urbana SEC - Foglio 6 Particella 125 >
Firmato Da: DIPIERRI CARMELA Emesso Da: ARUBAPEC S.P.A. NG CA 3 Serial#: 293d609850c4ebc0abf1a5e47144f66a

Pubblicazione ufficiale ad uso esclusivo personale - è vietata ogni ripubblicazione o riproduzione a scopo commerciale - Aut. Min. Giustizia PDG 21/07/2009

Agenzia del Territorio
CATASTO FABBRICATI
Ufficio Provinciale di
Napoli

Dichiarazione protocollo n. NA0480678 del 19/06/2007

Planimetria di u.i.u. in Comune di Napoli

Via Abate Alferio civ. 2

Identificativi Catastali:
Sezione: SEC
Foglio: 6
Particella: 125
Subalterno: 20

Compilata da: [redacted]
Iscritto all'albo: Geometri
Prov. Napoli N. 3934

Scheda n. 1 Scala 1:200

Piano Terra

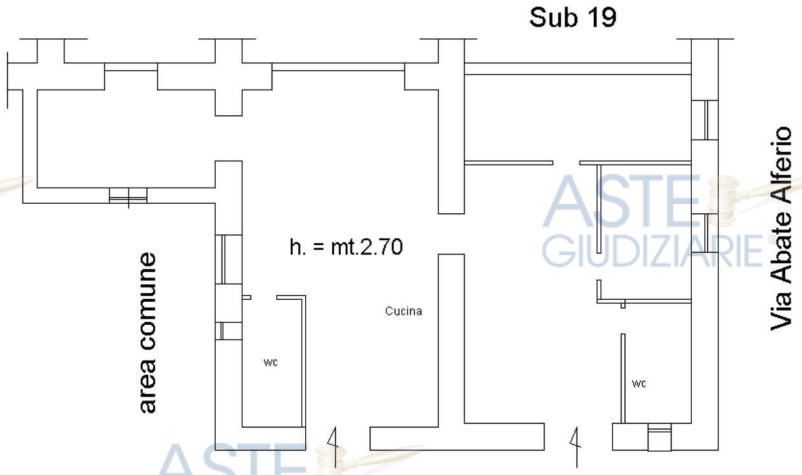

N

Ultima planimetria in atti

Catasto dei Fabbricati - Situazione al 17/09/2024 - Comune di NAPOLI(F839) - < Sez. urbana SEC - Foglio 6 - Particella 125 - Subalterno 20 > - Uiu soppressa
Firmato Da: DIPIERRI CARMELA Emesso Da: ARUBAPEC S.P.A. NG CA 3 Serial#: 293d609850c4ebc0abf1a5e47144f66a
Pubblicazione ufficiale ad uso esclusivo personale - è vietata ogni ripubblicazione o riproduzione a scopo commerciale - Aut. Min. Giustizia PDG 21/07/2009

Agenzia del Territorio
CATASTO FABBRICATI
Ufficio Provinciale di
Napoli

Dichiarazione protocollo n. NA0480678 del 19/06/2007

Planimetria di u.i.u. in Comune di Napoli

Via Abate Alferio civ. 2

Identificativi Catastali:
Sezione: SEC
Foglio: 6
Particella: 125
Subalterno: 21

Compilata da:
[redacted]
Iscritto all'albo:
Geometri
Prov. Napoli N. 3934

Scheda n. 1 Scala 1:200

Piano Primo

Strada Provinciale Caserta al Bravo





Ultima planimetria in atti

Catasto dei Fabbricati - Situazione al 17/09/2024 - Comune di NAPOLI(F839) - < Sez. urbana SEC - Foglio 6 - Particella 125 - Subalterno 21 > - Uiu soppressa
Firmato Da: DIPIERRI CARMELA Emesso Da: ARUBAPEC S.P.A. NG CA 3 Serial#: 293d609850c4ebc0abf1a5e47144f66a
Pubblicazione ufficiale ad uso esclusivo personale - è vietata ogni ripubblicazione o riproduzione a scopo commerciale - Aut. Min. Giustizia PDG 21/07/2009

Agenzia del Territorio
CATASTO FABBRICATI
Ufficio Provinciale di
Napoli

Dichiarazione protocollo n. NA0480678 del 19/06/2007

Planimetria di u.i.u. in Comune di Napoli

Via Abate Alferio civ. 2

Identificativi Catastali:
Sezione: SEC
Foglio: 6
Particella: 125
Subalterno: 22

Compilata da:
[redacted]
Iscritto all'albo:
Geometri
Prov. Napoli N. 3934

Scheda n. 1 Scala 1:200

Piano Primo

Strada Provinciale Caserta al Bravo

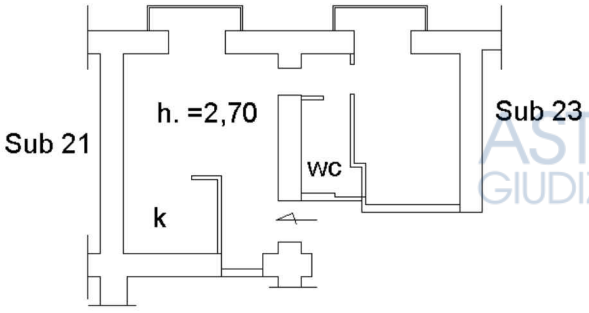



Ultima planimetria in atti

Catasto dei Fabbricati - Situazione al 16/10/2024 - Comune di NAPOLI(F839) - < Sez. urbana SEC - Foglio 6 - Particella 125 - Subalterno 22 >
Firmato Da: DIRETTORE CATASTO Emessa Da: ARUBAPEC S.P.A. NG CA 3 Serial#: 293d609850c4ebc0abf1a5e47144f66a
10 metri
Pubblicazione ufficiale ad uso esclusivo personale - è vietata ogni ripubblicazione o riproduzione a scopo commerciale - Aut. Min. Giustizia PDG 21/07/2009

Agenzia del Territorio
CATASTO FABBRICATI
Ufficio Provinciale di
Napoli

Dichiarazione protocollo n. NA0480678 del 19/06/2007

Planimetria di u.i.u. in Comune di Napoli

Via Abate Alferio civ. 2

Identificativi Catastali:
Sezione: SEC
Foglio: 6
Particella: 125
Subalterno: 23

Compilata da:
[redacted]
Iscritto all'albo:
Geometri
Prov. Napoli N. 3934

Scheda n. 1 Scala 1:200

Piano Primo

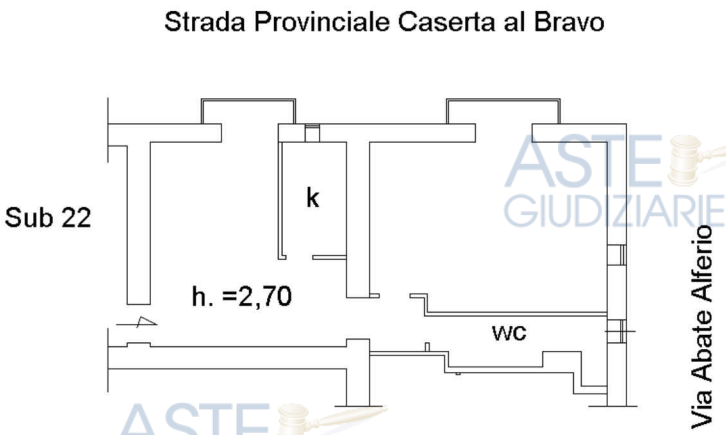



Ultima planimetria in atti

Catasto dei Fabbricati - Situazione al 17/09/2024 - Comune di NAPOLI(F839) - < Sez. urbana SEC - Foglio 6 - Particella 125 - Subalterno 23 > - Uiu soppressa
Firmato Da: DIPIERRI CARMELA Emesso Da: ARUBAPEC S.P.A. NG CA 3 Serial#: 293d609850c4ebc0abf1a5e47144f66a
10 mm
Pubblicazione ufficiale ad uso esclusivo personale - è vietata ogni ripubblicazione o riproduzione a scopo commerciale - Aut. Min. Giustizia PDG 21/07/2009

Catasto fabbricati

Visura storica per immobile

Situazione degli atti informatizzati dall'impianto meccanografico al 18/10/2024

Immobile di catasto fabbricati | **Causali di aggiornamento ed annotazioni**

Informazioni riportate negli atti del catasto al 18/10/2024

Dati identificativi: Comune di **NAPOLI (F839) (NA)**

Sez. Urb. **SEC** Foglio **6** Particella **125** Subalterno **23**

Unità immobiliare soppressa - Partita speciale C

Indirizzo: VIA ABATE ALFERIO n. 2 Piano 1

Variazione in soppressione del 07/02/2008, pratica n. NA0113133, in atti dal 07/02/2008 - VARIAZIONE - DIVISIONE-FUSIONE-DIVERSA DISTRIBUZIONE DEGLI SPAZI INTERNI (n.9369.1/2008)

La dichiarazione di Variazione ha:

Comune: **NAPOLI (F839) (NA)**

- costituito i seguenti immobili: Sez. Urb. **SEC** *Foglio* **6** *Particella* **125** *Subalterno* **50**, *Sez. Urb.* **SEC** *Foglio* **6** *Particella* **125** *Subalterno* **49**, *Sez. Urb.* **SEC** *Foglio* **6** *Particella* **125** *Subalterno* **48**, *Sez. Urb.* **SEC** *Foglio* **6** *Particella* **125** *Subalterno* **47**, *Sez. Urb.* **SEC** *Foglio* **6** *Particella* **125** *Subalterno* **46**, *Sez. Urb.* **SEC** *Foglio* **6** *Particella* **125** *Subalterno* **45**, *Sez. Urb.* **SEC** *Foglio* **6** *Particella* **125** *Subalterno* **44**, *Sez. Urb.* **SEC** *Foglio* **6** *Particella* **125** *Subalterno* **43**, *Sez. Urb.* **SEC** *Foglio* **6** *Particella* **125** *Subalterno* **42**, *Sez. Urb.* **SEC** *Foglio* **6** *Particella* **125** *Subalterno* **41**

- soppresso i seguenti immobili: Sez. Urb. **SEC** *Foglio* **6** *Particella* **125** *Subalterno* **40**, *Sez. Urb.* **SEC** *Foglio* **6** *Particella* **125** *Subalterno* **37**, *Sez. Urb.* **SEC** *Foglio* **6** *Particella* **125** *Subalterno* **36**, *Sez. Urb.* **SEC** *Foglio* **6** *Particella* **125** *Subalterno* **33**, *Sez. Urb.* **SEC** *Foglio* **6** *Particella* **125** *Subalterno* **31**, *Sez. Urb.* **SEC** *Foglio* **6** *Particella* **125** *Subalterno* **29**, *Sez. Urb.* **SEC** *Foglio* **6** *Particella* **125** *Subalterno* **27**, *Sez. Urb.* **SEC** *Foglio* **6** *Particella* **125** *Subalterno* **25**, *Sez. Urb.* **SEC** *Foglio* **6** *Particella* **125** *Subalterno* **23**, *Sez. Urb.* **SEC** *Foglio* **6** *Particella* **125** *Subalterno* **21**, *Sez. Urb.* **SEC** *Foglio* **6** *Particella* **125** *Subalterno* **20**

Dati identificativi

dal 19/06/2007 al 07/02/2008

Immobile attuale

Comune di **NAPOLI (F839) (NA)**

Sez. Urb. **SEC** Foglio **6** Particella **125** Subalterno **23**

VARIAZIONE del 19/06/2007 Pratica n. NA0480678 in atti dal 19/06/2007 DIVERSA DISTRIBUZIONE DEGLI SPAZI INTERNI-RISTRUTTURAZIONE-FRAZIONAMENTO E FUSIONE (n. 27155.1/2007)

Per ulteriori variazioni richiedere le visure storiche dei seguenti immobili soppressi, originari del precedente:

Comune: **NAPOLI (F839) (NA)**
Sez. Urb. **SEC** *Foglio* **6** *Particella* **125** *Subalterno* **1**
Sez. Urb. **SEC** *Foglio* **6** *Particella* **125** *Subalterno* **2**
Sez. Urb. **SEC** *Foglio* **6** *Particella* **125** *Subalterno* **3**
Sez. Urb. **SEC** *Foglio* **6** *Particella* **125** *Subalterno* **6**
Sez. Urb. **SEC** *Foglio* **6** *Particella* **125** *Subalterno* **7**
Sez. Urb. **SEC** *Foglio* **6** *Particella* **125** *Subalterno* **11**
Sez. Urb. **SEC** *Foglio* **6** *Particella* **125** *Subalterno* **12**

Firmato Da: DIPIERRI CARMELA Emesso Da: ARUBAPEC S.P.A. NG CA 3 Serial#: 293d609850c4ebc0abf1a5e47144f66a

Pubblicazione ufficiale ad uso esclusivo personale - è vietata ogni ripubblicazione o riproduzione a scopo commerciale - Aut. Min. Giustizia PDG 21/07/2009

Indirizzo

dal 19/06/2007 al 26/06/2007

Immobile attuale

Comune di **NAPOLI (F839) (NA)**

Sez. Urb. **SEC** Foglio **6** Particella **125** Subalterno **23**

VIA ABATE ALFERIO n. 2 Piano T

VARIAZIONE del 19/06/2007 Pratica n. NA0480678 in atti dal 19/06/2007 DIVERSA DISTRIBUZIONE DEGLI SPAZI INTERNI-RISTRUTTURAZIONE-FRAZIONAMENTO E FUSIONE (n. 27155.1/2007)

dal 26/06/2007 al 07/02/2008

Immobile attuale

Comune di **NAPOLI (F839) (NA)**

Sez. Urb. **SEC** Foglio **6** Particella **125** Subalterno **23**

VIA ABATE ALFERIO n. 2 Piano 1

VARIAZIONE TOPONOMASTICA del 26/06/2007 Pratica n. NA0500731 in atti dal 26/06/2007 VARIAZIONE DI TOPONOMASTICA (n. 28340.1/2007)

Dati di classamento

dal 19/06/2007 al 26/06/2007

Immobile attuale

Comune di **NAPOLI (F839) (NA)**

Sez. Urb. **SEC** Foglio **6** Particella **125** Subalterno **23**

Rendita: **Euro 102,26**

Zona censuaria **4**

Categoria **A/4**[a)], Classe **2**, Consistenza **3,0 vani**

VARIAZIONE del 19/06/2007 Pratica n. NA0480678 in atti dal 19/06/2007 DIVERSA DISTRIBUZIONE DEGLI SPAZI INTERNI-RISTRUTTURAZIONE-FRAZIONAMENTO E FUSIONE (n. 27155.1/2007)

Annotazioni: classamento e rendita proposti (d.m. 701/94)

dal 26/06/2007 al 07/02/2008

Immobile attuale

Comune di **NAPOLI (F839) (NA)**

Sez. Urb. **SEC** Foglio **6** Particella **125** Subalterno **23**

Rendita: **Euro 102,26**

Zona censuaria **4**

Categoria **A/4**[a)], Classe **2**, Consistenza **3,0 vani**

VARIAZIONE TOPONOMASTICA del 26/06/2007 Pratica n. NA0500731 in atti dal 26/06/2007 VARIAZIONE DI TOPONOMASTICA (n. 28340.1/2007)

Annotazioni: classamento e rendita proposti (d.m. 701/94)

Firmato Da: DIPIERRI CARMELA Emesso Da: ARUBAPEC S.P.A. NG CA 3 Serial#: 293d609850c4ebc0abf1a5e47144f66a

Pubblicazione ufficiale ad uso esclusivo personale - è vietata ogni ripubblicazione o riproduzione a scopo commerciale - Aut. Min. Giustizia PDG 21/07/2009

Storia degli intestati dell'immobile

Dati identificativi: Immobile attuale - Comune di NAPOLI (F839)(NA) Sez. Urb. SEC Foglio 6 Particella 125 Sub. 23

- [redacted])
  nata a NAPOLI (NA) il [redacted]
  dal 19/06/2007 al 27/07/2007
  Diritto di: Proprieta' per 1000/1000 Regime: bene personale (deriva dall'atto 1)

1. VARIAZIONE del 19/06/2007 Pratica n. NA0480678 in atti dal 19/06/2007 DIVERSA DISTRIBUZIONE DEGLI SPAZI INTERNI-RISTRUTTURAZIONE-FRAZIONAMENTO E FUSIONE (n. 27155.1/2007)

- [redacted])
  sede in NAPOLI (NA)
  dal 27/07/2007 al 07/02/2008
  Diritto di: Proprieta' per 1/1 (deriva dall'atto 2)

2. Atto del 27/07/2007 Pubblico ufficiale [redacted] Sede SAN GIORGIO A CREMANO (NA) Repertorio n. [redacted] - COMPRAVENDITA Nota presentata con Modello Unico n. 15928.1/2007 Reparto PI di NAPOLI 1 in atti dal 01/08/2007

Visura telematica

Tributi speciali: Euro 0,90

Legenda

a) A/4: Abitazioni di tipo popolare

Pubblicazione ufficiale ad uso esclusivo personale - è vietata ogni ripubblicazione o riproduzione a scopo commerciale - Aut. Min. Giustizia PDG 21/07/2009

Firmato Da: DIPIERRI CARMELA Emesso Da: ARUBAPEC S.P.A. NG CA 3 Serial#: 293d609850c4ebc0abf1a5e47144f66a

Agenzia del Territorio
CATASTO FABBRICATI
Ufficio Provinciale di
Napoli

Dichiarazione protocollo n. NA0480678 del 19/06/2007

Planimetria di u.i.u. in Comune di Napoli

Via Abate Alferio civ. 2

Identificativi Catastali:
Sezione: SEC
Foglio: 6
Particella: 125
Subalterno: 25

Compilata da:
[redacted]
Iscritto all'albo:
Geometri
Prov. Napoli N. 3934

Scheda n. 1 Scala 1:200

Piano Primo

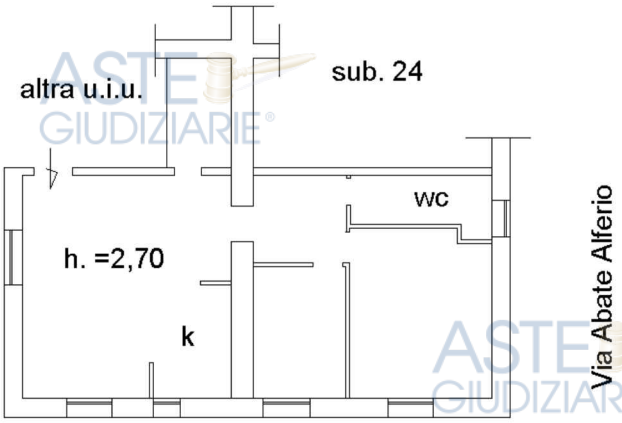



Ultima planimetria in atti

Catasto dei Fabbricati - Situazione al 17/09/2024 - Comune di NAPOLI(F839) - < Sez. urbana SEC - Foglio 6 - Particella 125 - Subalterno 25 > - Uiu soppressa
Firmato Da: DIPIERRI CARMELA Emesso Da: ARUBAPEC S.P.A. NG CA 3 Serial#: 293d609850c4ebc0abf1a5e47144f66a
Pubblicazione ufficiale ad uso esclusivo personale - è vietata ogni ripubblicazione o riproduzione a scopo commerciale - Aut. Min. Giustizia PDG 21/07/2009

Agenzia del Territorio
CATASTO FABBRICATI
Ufficio Provinciale di
Napoli

Dichiarazione protocollo n. NA0486857 del 20/06/2007

Planimetria di u.i.u. in Comune di Napoli

Via Abate Alferio civ. 2

Identificativi Catastali:
Sezione: SEC
Foglio: 6
Particella: 125
Subalterno: 27

Compilata da:
[redacted]
Iscritto all'albo:
Geometri
Prov. Napoli N. 3934

Scheda n. 1 Scala 1:200

Piano Secondo

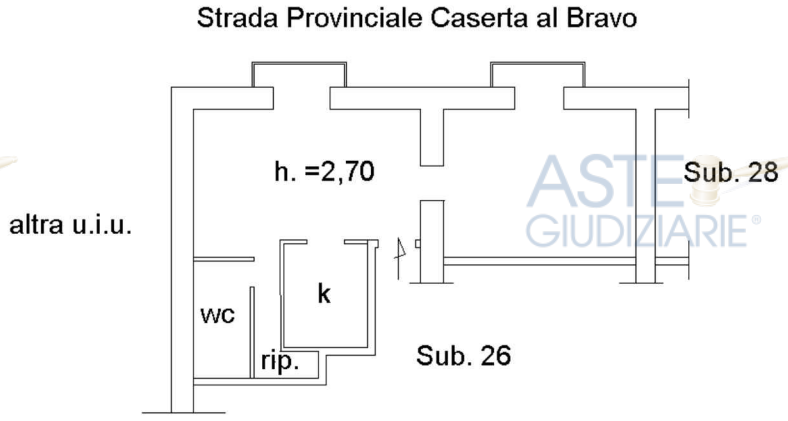



Ultima planimetria in atti

Catasto dei Fabbricati - Situazione al 17/09/2024 - Comune di NAPOLI(F839) - < Sez. urbana SEC - Foglio 6 - Particella 125 - Subalterno 27 > - Uiu soppressa
Firmato Da: DIPIERRI CARMELA Emesso Da: ARUBAPEC S.P.A. NG CA 3 Serial#: 293d609850c4ebc0abf1a5e47144f66a
Pubblicazione ufficiale ad uso esclusivo personale - è vietata ogni ripubblicazione o riproduzione a scopo commerciale - Aut. Min. Giustizia PDG 21/07/2009

Agenzia del Territorio
CATASTO FABBRICATI
Ufficio Provinciale di
Napoli

Dichiarazione protocollo n. NA0486857 del 20/06/2007

Planimetria di u.i.u. in Comune di Napoli

Via Abate Alferio civ. 2

Identificativi Catastali:
Sezione: SEC
Foglio: 6
Particella: 125
Subalterno: 29

Compilata da:
[redacted]
Iscritto all'albo:
Geometri
Prov. Napoli N. 3934

Scheda n. 1 Scala 1:200

Piano Secondo

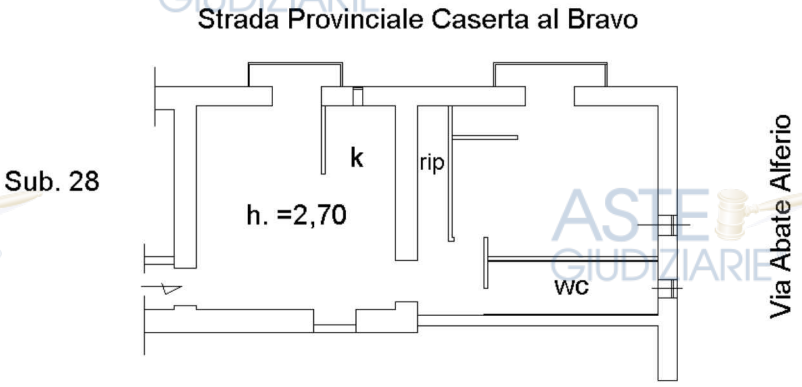



Ultima planimetria in atti

Catasto dei Fabbricati - Situazione al 17/09/2024 - Comune di NAPOLI(F839) - < Sez. urbana SEC - Foglio 6 - Particella 125 - Subalterno 29 > - Uiu soppressa
Firmato Da: DIPIERRI CARMELA Emesso Da: ARUBAPEC S.P.A. NG CA 3 Serial#: 293d609850c4ebc0abf1a5e47144f66a
10 metri
Pubblicazione ufficiale ad uso esclusivo personale - è vietata ogni ripubblicazione o riproduzione a scopo commerciale - Aut. Min. Giustizia PDG 21/07/2009

Agenzia del Territorio
CATASTO FABBRICATI
Ufficio Provinciale di
Napoli

Dichiarazione protocollo n. NA0486154del 20/06/2007

Planimetria di u.i.u. in Comune di Napoli

Via Abate Alferio civ. 2

Identificativi Catastali:
Sezione: SEC
Foglio: 6
Particella: 125
Subalterno: 37

Compilata da:
[redacted]
Iscritto all'albo:
Geometri
Prov. Napoli N. 3934

Scheda n. 1 Scala 1:200

Piano Terra

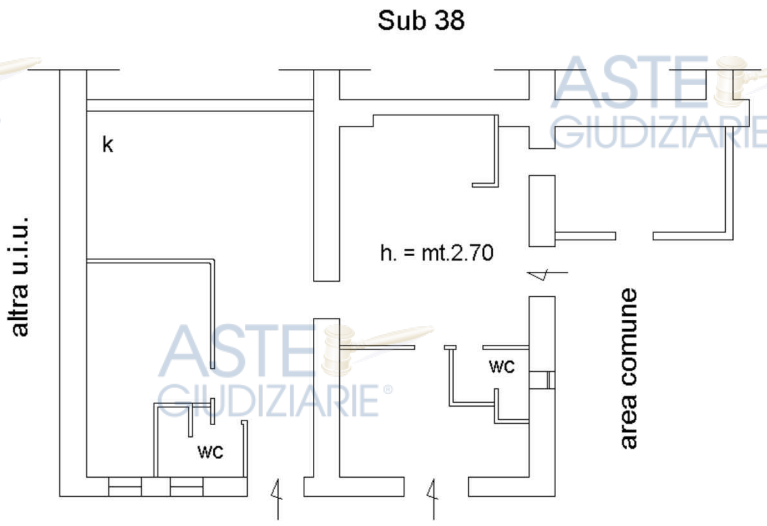



Ultima planimetria in atti

Catasto dei Fabbricati - Situazione al 17/09/2024 - Comune di NAPOLI(F839) - < Sez. urbana SEC - Foglio 6 - Particella 125 - Subalterno 37 > - Uiu soppressa
Firmato Da: DIPIERRI CARMELA Emesso Da: ARUBAPEC S.P.A. NG CA 3 Serial#: 293d609850c4ebc0abf1a5e47144f66a
Pubblicazione ufficiale ad uso esclusivo personale - è vietata ogni ripubblicazione o riproduzione a scopo commerciale - Aut. Min. Giustizia PDG 21/07/2009

Agenzia del Territorio
CATASTO FABBRICATI
Ufficio Provinciale di
Napoli

Dichiarazione protocollo n. NA0486154del 20/06/2007

Planimetria di u.i.u. in Comune di Napoli

Via Abate Alferio civ. 2

Identificativi Catastali:
Sezione: SEC
Foglio: 6
Particella: 125
Subalterno: 40

Compilata da:
[redacted]
Iscritto all'albo:
Geometri
Prov. Napoli N. 3934

Scheda n. 1 Scala 1:200

Piano Primo

Strada Provinciale Caserta al Bravo

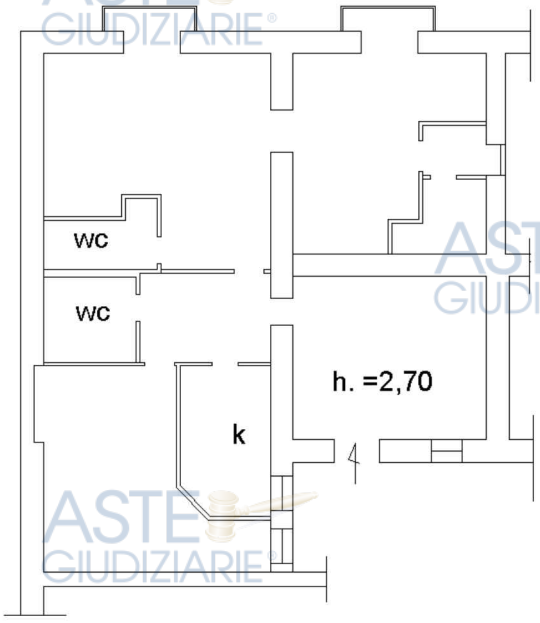



Ultima planimetria in atti

Catasto dei Fabbricati - Situazione al 17/09/2024 - Comune di NAPOLI(F839) - < Sez. urbana SEC - Foglio 6 - Particella 125 - Subalterno 40 > - Uiu soppressa
Firmato Da: DIPIERRI CARMELA Emesso Da: ARUBAPEC S.P.A. NG CA 3 Serial#: 293d609850c4ebc0abf1a5e47144f66a
10 metri
Pubblicazione ufficiale ad uso esclusivo personale - è vietata ogni ripubblicazione o riproduzione a scopo commerciale - Aut. Min. Giustizia PDG 21/07/2009

Data presentazione: 30/05/1974 - Data: 03/01/2025 - n. T214478 - Richiedente: DPRCML70R53B157R

Mod. A (*Nuovo Catasto Edilizio Urbano*)

MINISTERO DELLE FINANZE

DIREZIONE GENERALE DEL CATASTO E DEI SERVIZI TECNICI ERARIALI

Lire 30

NUOVO CATASTO EDILIZIO URBANO

(*R. DECRETO-LEGGE 13 APRILE 1939, N. 652*)

Planimetria dell'immobile situato nel Comune di Napoli *Via* F. De Pinedo 81

Ditta [redacted] *gneno per 1/7*

Allegata alla dichiarazione presentata all'Ufficio Tecnico Erariale di Napoli

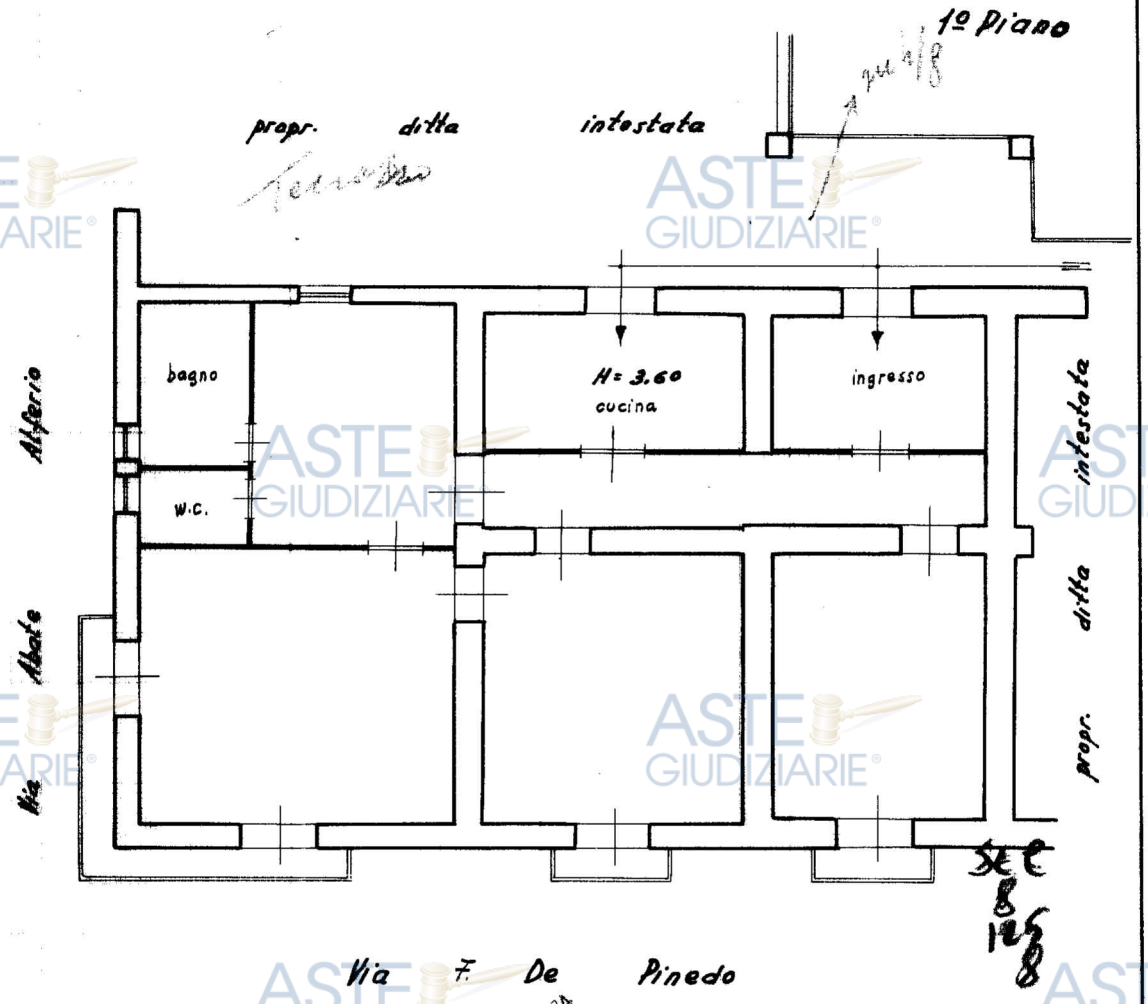

ORIENTAMENTO

SCALA DI 1:100

SPAZIO RISERVATO PER LE ANNOTAZIONI D'UFFICIO

DATA

PROT. N°

1124

Compilata dal geom. [redacted]
(*Titolo, nome e cognome del tecnico*)

*Iscritto all'Albo de*i geometri

della Provincia di Napoli 1914

DATA maggio 1974

Firma: [redacted]

ISTITUTO POLIGRAFICO DELLO STATO

Ultima planimetria in atti

Data presentazione: 30/05/1974 - Data: 03/01/2025 - n. T214478 - Richiedente: [redacted]
Totale schede: 1 - Formato di acquisizione: A0 (841x1189) - Scala di acquisizione: 1:500 - Esclusivo

Pubblicazione ufficiale ad uso esclusivo personale - è vietata ogni ripubblicazione o riproduzione a scopo commerciale - Aut. Min. Giustizia PDG 21/07/2009

Catasto dei Fabbricati - Situazione al 03/01/2025 - Comune di NAPOLI(F839) - < Sez. urbana SEC - Foglio 6 - Particella 125 - Subalterno 8 > - Uiu soppressa
Firmato Da: DIPIERRI CARMELA Emesso Da: ARUBAPEC S.P.A. NG CA 3 Serial#: 293d609850c4ebc0abf1a5e47144f66a

Catasto fabbricati

Visura storica per immobile

Situazione degli atti informatizzati dall'impianto meccanografico al 20/12/2024

Immobile di catasto fabbricati | **Causali di aggiornamento ed annotazioni**

Informazioni riportate negli atti del catasto al 20/12/2024

Dati identificativi: Comune di **NAPOLI (F839) (NA)**

Sez. Urb. **SEC** Foglio **6** Particella **125** Subalterno **8**

Unità immobiliare soppressa - Partita speciale C

Indirizzo: VIA FRANCESCO DE PINEDO n. 209 Piano 1

Variazione in soppressione del 20/06/2007, pratica n. NA0486857, in atti dal 20/06/2007 - VARIAZIONE - DIVERSA DISTRIBUZIONE DEGLI SPAZI INTERNI-RISTRUTTURAZIONE-FRAZIONAMENTO E FUSIONE (n.27468.1/2007)

La dichiarazione di Variazione ha:

Comune: **NAPOLI (F839) (NA)**

- costituito i seguenti immobili: Sez. Urb. **SEC** *Foglio* **6** *Particella* **125** *Subalterno* **32**, *Sez. Urb.* **SEC** *Foglio* **6** *Particella* **125** *Subalterno* **31**, *Sez. Urb.* **SEC** *Foglio* **6** *Particella* **125** *Subalterno* **30**, *Sez. Urb.* **SEC** *Foglio* **6** *Particella* **125** *Subalterno* **29**, *Sez. Urb.* **SEC** *Foglio* **6** *Particella* **125** *Subalterno* **28**, *Sez. Urb.* **SEC** *Foglio* **6** *Particella* **125** *Subalterno* **27**, *Sez. Urb.* **SEC** *Foglio* **6** *Particella* **125** *Subalterno* **26**

- soppresso i seguenti immobili: Sez. Urb. **SEC** *Foglio* **6** *Particella* **125** *Subalterno* **10**, *Sez. Urb.* **SEC** *Foglio* **6** *Particella* **125** *Subalterno* **9**, *Sez. Urb.* **SEC** *Foglio* **6** *Particella* **125** *Subalterno* **8**

Dati identificativi

dall'impianto al 20/06/2007 — Impianto meccanografico del 30/06/1987

Immobile attuale

Comune di **NAPOLI (F839) (NA)**

Sez. Urb. **SEC** Foglio **6** Particella **125** Subalterno **8**

Indirizzo

dall'impianto al 20/06/2007 — Impianto meccanografico del 30/06/1987

Immobile attuale

Comune di **NAPOLI (F839) (NA)**

Sez. Urb. **SEC** Foglio **6** Particella **125** Subalterno **8**

VIA FRANCESCO DE PINEDO n. 209 Piano 1
Partita: **18750**

Pubblicazione ufficiale ad uso esclusivo personale - è vietata ogni ripubblicazione o riproduzione a scopo commerciale - Aut. Min. Giustizia PDG 21/07/2009

Firmato Da: DIPIERRI CARMELA Emesso Da: ARUBAPEC S.P.A. NG CA 3 Serial#: 293d609850c4ebc0abf1a5e47144f66a

Dati di classamento

dall'impianto al 01/01/1992 — Impianto meccanografico del 30/06/1987

Immobile attuale
Comune di **NAPOLI (F839) (NA)**
Sez. Urb. **SEC** Foglio **6** Particella **125** Subalterno **8**
Rendita: **Lire 1.806**
Zona censuaria **4**
Categoria **A/4**[a)], Classe **2**, Consistenza **7,0 vani**
Partita: **18750**

dal 01/01/1992 al 20/06/2007 — Variazione del quadro tariffario del 01/01/1992

Immobile attuale
Comune di **NAPOLI (F839) (NA)**
Sez. Urb. **SEC** Foglio **6** Particella **125** Subalterno **8**
Rendita: **Euro 238,60**
Rendita: **Lire 462.000**
Zona censuaria **4**
Categoria **A/4**[a)], Classe **2**, Consistenza **7,0 vani**
Partita: **18750**

Storia degli intestati dell'immobile

Dati identificativi: Immobile attuale - Comune di NAPOLI (F839)(NA) Sez. Urb. SEC Foglio 6 Particella 125 Sub. 8

1. [redacted] — 1. Impianto meccanografico del 30/06/1987
dall'impianto al 04/06/1974 antecedente l'impianto meccanografico
Diritto di: Proprieta' per 1/7 (deriva dall'atto 1)

2. [redacted]
dall'impianto al 04/06/1974 antecedente l'impianto meccanografico
Diritto di: Proprieta' per 1/7 (deriva dall'atto 1)

3. [redacted]
dall'impianto al 04/06/1974 antecedente l'impianto meccanografico
Diritto di: Proprieta' per 1/7 (deriva dall'atto 1)

4. [redacted]
dall'impianto al 04/06/1974 antecedente l'impianto meccanografico
Diritto di: Proprieta' per 1/7 (deriva dall'atto 1)

5. [redacted]
dall'impianto al 04/06/1974 antecedente l'impianto meccanografico
Diritto di: Proprieta' per 1/7 (deriva dall'atto 1)

Firmato Da: DIPIERRI CARMELA Emesso Da: ARUBAPEC S.P.A. NG CA 3 Serial#: 293d609850c4ebc0abf1a5e47144f66a

Pubblicazione ufficiale ad uso esclusivo personale - è vietata ogni ripubblicazione o riproduzione a scopo commerciale - Aut. Min. Giustizia PDG 21/07/2009

➢ **6.** [redacted]
dall'impianto al 04/06/1974 antecedente l'impianto meccanografico
Diritto di: Proprieta' per 1/7 (deriva dall'atto 1)

➢ **7.** [redacted]
dall'impianto al 04/06/1974 antecedente l'impianto meccanografico
Diritto di: Proprieta' per 1/7 (deriva dall'atto 1)

➢ **8.** [redacted]
dall'impianto al 04/06/1974 antecedente l'impianto meccanografico
Diritto di: Da verificare usufruttuario (deriva dall'atto 1)

➢ **1.** [redacted]
nato a NAPOLI (NA) il [redacted]
dal 04/06/1974 al 06/08/2002
Diritto di: Proprieta' per 1000/1000 (deriva dall'atto 2)

➢ **1.** [redacted]
nata a NAPOLI (NA) il [redacted]
dal 06/08/2002 al 20/06/2007
Diritto di: Proprieta' per 1000/1000 Regime: bene personale (deriva dall'atto 3)

2. Atto del 04/06/1974 Pubblico ufficiale [redacted] Sede SANTA MARIA CAPUA VETERE (CE) Repertorio n. [redacted] - UR Sede SANTA MARIA CAPUA VETERE (CE) Registrazione registrato in data [redacted] - DIVISIONE Voltura n. [redacted] in atti dal 04/03/1993

3. DENUNZIA (NEI PASSAGGI PER CAUSA DI MORTE) del 06/08/2002 - UU Sede CASORIA (NA) Registrazione Volume [redacted] n. [redacted] registrato in data 30/01/2003 - DICHIARAZIONE DI SUCCESSIONE Voltura n. [redacted] - Pratica n. NA0462781 in atti dal 13/06/2007

Visura telematica
Tributi speciali: Euro 0,90

Legenda

a) A/4: Abitazioni di tipo popolare

Pubblicazione ufficiale ad uso esclusivo personale - è vietata ogni ripubblicazione o riproduzione a scopo commerciale - Aut. Min. Giustizia PDG 21/07/2009

Firmato Da: DIPIERRI CARMELA Emesso Da: ARUBAPEC S.P.A. NG CA 3 Serial#: 293d609850c4ebc0abf1a5e47144f66a

ASTE GIUDIZIARIE

...DULARIO
...S. T. - 366

MINISTERO ... FINANZE
DIREZIONE GENERALE DEL CATASTO E DEI SERVIZI TECNICI ERARIALI

Lire 30

NUOVO CATASTO EDILIZIO URBANO

(R. DECRETO-LEGGE 13 APRILE 1939, N. 652)

Planimetria dell'immobile situato nel Comune di Napoli *Via* F. De Pinedo 81

Ditta [redacted] - ognuno per 1/7

Allegata alla dichiarazione presentata all'Ufficio Tecnico Erariale di Napoli

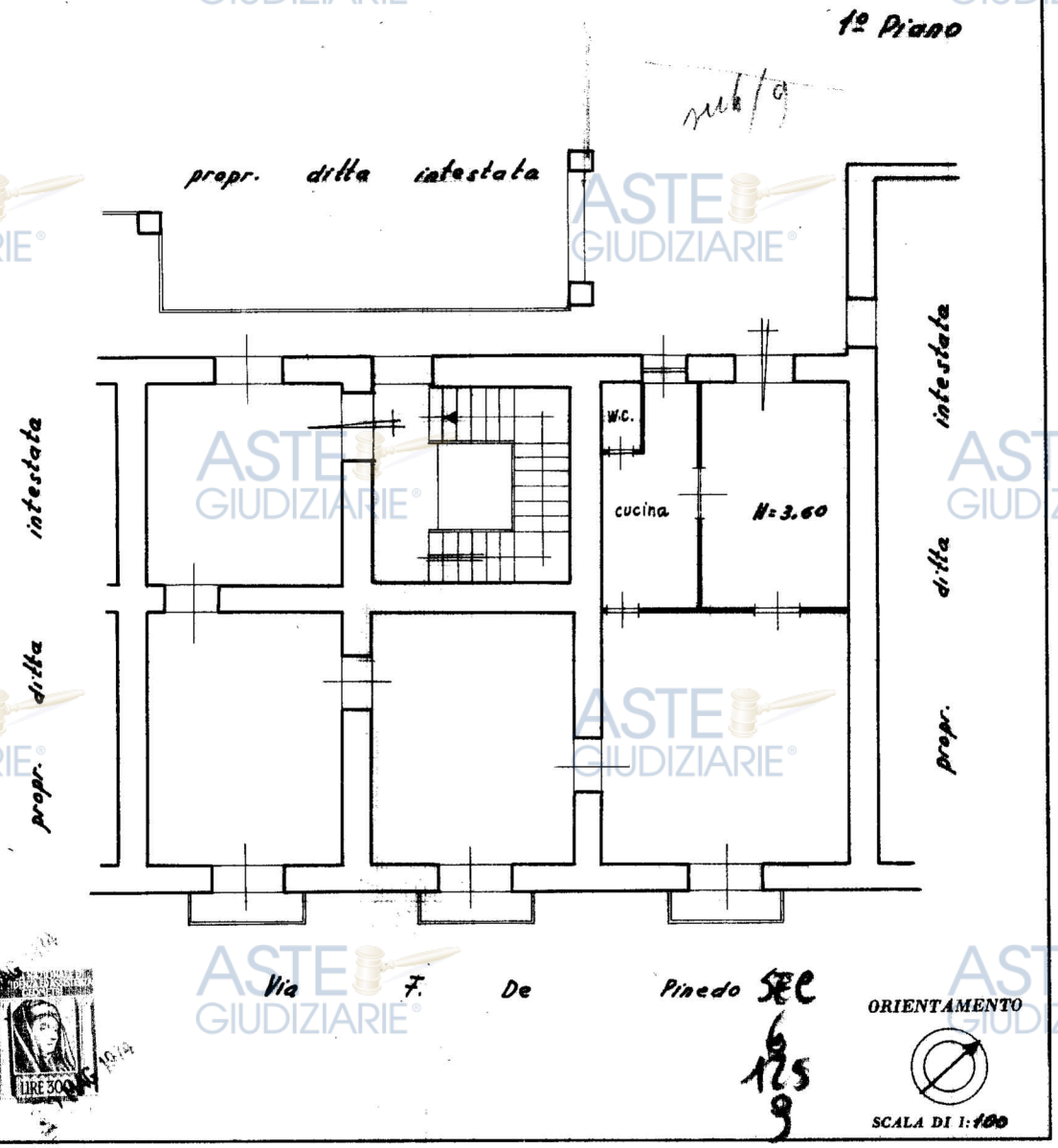

SPAZIO RISERVATO PER LE ANNOTAZIONI D'UFFICIO	
DATA	
PROT. N°	1725

Compilata dal geom. [redacted] (Titolo, nome e cognome del tecnico)

Iscritto all'Albo de i geometri della Provincia di Napoli n° 1914

DATA maggio 1974

Firma [redacted]

ISTITUTO POLIGRAFICO DELLO STATO

Ultima planimetria in atti

Data presentazione: 30/05/1974 - Data: 03/01/2025 - n. T214477 - Richiedente: [redacted]

Totale schede: 1 - Formato di acquisizione: A3(29x42.0) - Formato stampa richiesto: A3(21.0x29.7)

Catasto dei Fabbricati - Situazione al 03/01/2025 - Comune di NAPOLI(F839) - < Sez. urbana SEC - Foglio 6 - Particella 125 - Subalterno 9 > - Uiu soppressa
Firmato Da: DIPIERRI CARMELA Emesso Da: ARUBAPEC S.P.A. NG CA 3 Serial#: 293d609850c4ebc0abf1a5e47144f66a
10 metri

Pubblicazione ufficiale ad uso esclusivo personale - è vietata ogni ripubblicazione o riproduzione a scopo commerciale - Aut. Min. Giustizia PDG 21/07/2009

Catasto fabbricati

Visura storica per immobile

Situazione degli atti informatizzati dall'impianto meccanografico al 03/01/2025

Immobile di catasto fabbricati | **Causali di aggiornamento ed annotazioni**

Informazioni riportate negli atti del catasto al 03/01/2025

Dati identificativi: Comune di **NAPOLI (F839) (NA)**

Sez. Urb. **SEC** Foglio **6** Particella **125** Subalterno **9**

Unità immobiliare soppressa - Partita speciale C

Indirizzo: VIA FRANCESCO DE PINEDO n. 209 Piano 1

Variazione in soppressione del 20/06/2007, pratica n. NA0486857, in atti dal 20/06/2007 - VARIAZIONE - DIVERSA DISTRIBUZIONE DEGLI SPAZI INTERNI-RISTRUTTURAZIONE-FRAZIONAMENTO E FUSIONE (n.27468.1/2007)

La dichiarazione di Variazione ha:

Comune: **NAPOLI (F839) (NA)**

- costituito i seguenti immobili: Sez. Urb. **SEC** *Foglio* **6** *Particella* **125** *Subalterno* **32**, *Sez. Urb.* **SEC** *Foglio* **6** *Particella* **125** *Subalterno* **31**, *Sez. Urb.* **SEC** *Foglio* **6** *Particella* **125** *Subalterno* **30**, *Sez. Urb.* **SEC** *Foglio* **6** *Particella* **125** *Subalterno* **29**, *Sez. Urb.* **SEC** *Foglio* **6** *Particella* **125** *Subalterno* **28**, *Sez. Urb.* **SEC** *Foglio* **6** *Particella* **125** *Subalterno* **27**, *Sez. Urb.* **SEC** *Foglio* **6** *Particella* **125** *Subalterno* **26**

- soppresso i seguenti immobili: Sez. Urb. **SEC** *Foglio* **6** *Particella* **125** *Subalterno* **10**, *Sez. Urb.* **SEC** *Foglio* **6** *Particella* **125** *Subalterno* **9**, *Sez. Urb.* **SEC** *Foglio* **6** *Particella* **125** *Subalterno* **8**

Dati identificativi

dall'impianto al 20/06/2007 — Impianto meccanografico del 30/06/1987

Immobile attuale

Comune di **NAPOLI (F839) (NA)**

Sez. Urb. **SEC** Foglio **6** Particella **125** Subalterno **9**

Indirizzo

dall'impianto al 20/06/2007 — Impianto meccanografico del 30/06/1987

Immobile attuale

Comune di **NAPOLI (F839) (NA)**

Sez. Urb. **SEC** Foglio **6** Particella **125** Subalterno **9**

VIA FRANCESCO DE PINEDO n. 209 Piano 1
Partita: **18750**

Pubblicazione ufficiale ad uso esclusivo personale - è vietata ogni ripubblicazione o riproduzione a scopo commerciale - Aut. Min. Giustizia PDG 21/07/2009

Firmato Da: DIPIERRI CARMELA Emesso Da: ARUBAPEC S.P.A. NG CA 3 Serial#: 293d609850c4ebc0abf1a5e47144f66a

Dati di classamento

dall'impianto al 01/01/1992
Immobile attuale
Comune di **NAPOLI (F839) (NA)**
Sez. Urb. **SEC** Foglio **6** Particella **125** Subalterno **9**
Rendita: **Lire 1.419**
Zona censuaria **4**
Categoria **A/4**[a)], Classe **2**, Consistenza **5,5 vani**
Partita: **18750**

Impianto meccanografico del 30/06/1987

dal 01/01/1992 al 20/06/2007
Immobile attuale
Comune di **NAPOLI (F839) (NA)**
Sez. Urb. **SEC** Foglio **6** Particella **125** Subalterno **9**
Rendita: **Euro 187,47**
Rendita: **Lire 363.000**
Zona censuaria **4**
Categoria **A/4**[a)], Classe **2**, Consistenza **5,5 vani**
Partita: **18750**

Variazione del quadro tariffario del 01/01/1992

Storia degli intestati dell'immobile

Dati identificativi: Immobile attuale - Comune di NAPOLI (F839)(NA) Sez. Urb. SEC Foglio 6 Particella 125 Sub. 9

1. [redacted]
dall'impianto al 04/06/1974 antecedente l'impianto meccanografico
Diritto di: Proprieta' per 1/7 (deriva dall'atto 1)

2. [redacted]
dall'impianto al 04/06/1974 antecedente l'impianto meccanografico
Diritto di: Proprieta' per 1/7 (deriva dall'atto 1)

3. [redacted]
dall'impianto al 04/06/1974 antecedente l'impianto meccanografico
Diritto di: Proprieta' per 1/7 (deriva dall'atto 1)

4. [redacted]
dall'impianto al 04/06/1974 antecedente l'impianto meccanografico
Diritto di: Proprieta' per 1/7 (deriva dall'atto 1)

5. [redacted]
dall'impianto al 04/06/1974 antecedente l'impianto meccanografico
Diritto di: Proprieta' per 1/7 (deriva dall'atto 1)

1. Impianto meccanografico del 30/06/1987

Firmato Da: DIPIERRI CARMELA Emesso Da: ARUBAPEC S.P.A. NG CA 3 Serial#: 293d609850c4ebc0abf1a5e47144f66a

Pubblicazione ufficiale ad uso esclusivo personale - è vietata ogni ripubblicazione o riproduzione a scopo commerciale - Aut. Min. Giustizia PDG 21/07/2009

➢ **6.** [redacted]
dall'impianto al 04/06/1974 antecedente l'impianto meccanografico
Diritto di: Proprieta' per 1/7 (deriva dall'atto 1)

➢ **7.** [redacted]
dall'impianto al 04/06/1974 antecedente l'impianto meccanografico
Diritto di: Proprieta' per 1/7 (deriva dall'atto 1)

➢ **8.** [redacted]
dall'impianto al 04/06/1974 antecedente l'impianto meccanografico
Diritto di: Da verificare usufruttuario (deriva dall'atto 1)

➢ **1.** [redacted]
nato a NAPOLI (NA) il [redacted]
dal 04/06/1974 al 06/08/2002
Diritto di: Proprieta' per 1000/1000 (deriva dall'atto 2)

➢ **1.** [redacted]
nata a NAPOLI (NA) il [redacted]
dal 06/08/2002 al 20/06/2007
Diritto di: Proprieta' per 1000/1000 Regime: bene personale (deriva dall'atto 3)

2. Atto del 04/06/1974 Pubblico ufficiale [redacted] Sede SANTA MARIA CAPUA VETERE (CE) Repertorio n. [redacted] - UR Sede SANTA MARIA CAPUA VETERE (CE) Registrazione registrato in data 14/06/1974 - DIVISIONE Voltura n. [redacted] in atti dal 04/03/1993

3. DENUNZIA (NEI PASSAGGI PER CAUSA DI MORTE) del 06/08/2002 - UU Sede CASORIA (NA) Registrazione Volume [redacted] n. [redacted] registrato in data 30/01/2003 - DICHIARAZIONE DI SUCCESSIONE Voltura n. [redacted] - Pratica n. NA0462781 in atti dal 13/06/2007

Visura telematica

Legenda

a) A/4: Abitazioni di tipo popolare

Pubblicazione ufficiale ad uso esclusivo personale - è vietata ogni ripubblicazione o riproduzione a scopo commerciale - Aut. Min. Giustizia PDG 21/07/2009

Firmato Da: DIPIERRI CARMELA Emesso Da: ARUBAPEC S.P.A. NG CA 3 Serial#: 293d609850c4ebc0abf1a5e47144f66a

* Scala originale non disponibile. *

MINISTERO DELLE FINANZE

DIREZIONE GENERALE DEL CATASTO E DEI SERVIZI TECNICI ERARIALI

CERTAMENTO GENERALE DELLA PROPRIETA' IMMOBILIARE URBANA

(DECRETO LEGGE 13 APRILE 1939 XVII N° 652)

Planimetria degli immobili urbani denunciati con la Scheda N.° 1172 [illegible]

Comune ..... Ditta ''

Via .....

'' Segnare cognome, nome, paternità del solo primo intestatario

SPAZIO ove va incollato il TALLONCINO di RISCONTRO DELLA SCHEDA con la quale si denunciano gli immobili

SEC 6 125 6 non accatastato

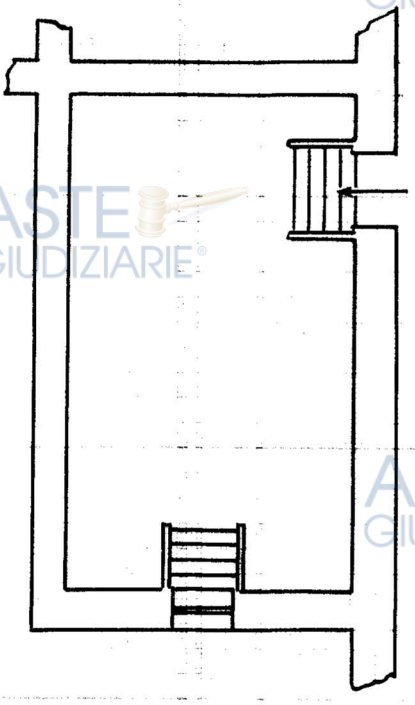

Via Abate Alferio

ORIENTAMENTO

S

N

SCALA di 1: .....

Compilata da:

(Titolo, nome e cognome del tecnico)

Iscritto all'Albo de della Provincia di

Data

Ultima planimetria in atti

Catasto dei Fabbricati - Situazione al 03/01/2025 - Comune di NAPOLI(F839) - < Sez. urbana SEC - Foglio 6 - Particella 125 - Subalterno 6 > - Uiu soppressa

Firmato Da: DIPIERRI CARMELA Emesso Da: ARUBAPEC S.P.A. NG CA 3 Serial#: 293d609850c4ebc0abf1a5e47144f66a

Pubblicazione ufficiale ad uso esclusivo personale - è vietata ogni ripubblicazione o riproduzione a scopo commerciale - Aut. Min. Giustizia PDG 21/07/2009

MINISTERO DELLE FINANZE
DIREZIONE GENERALE DEL CATASTO E DEI SERVIZI TECNICI ERARIALI

ACCERTAMENTO GENERALE DELLA PROPRIETA' IMMOBILIARE URBANA

(R. DECRETO LEGGE 13 APRILE 1939-XVII, N°652)

Planimetria degli immobili urbani denunciati con la Scheda N° 11720423

Comune [illegible] Ditta (*) [redacted]

Via [illegible] 269

(*) Segnare cognome, nome, paternità del solo primo intestatario

ACCERTAMENTO GENERALE DELLA PROPRIETÀ IMMOBILIARE URBANA
(R.D.L. 13 aprile 1939-XVII, n. 652)

COMUNE

di

Talloncino di riscontro

DELLA

SCHEDA NUMERO

11720423

AVVERTENZA: Il presente talloncino deve essere incollato a cura del dichiarante sulla planimetria (riproducente la unità immobiliare denunciata con la presente scheda) da presentare ai sensi dell'articolo 7 del R. D. L. 13 aprile 1939-XVII, n. 652.

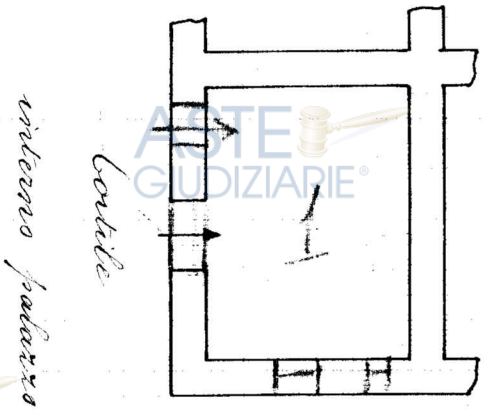

6
125
7

ORIENTAMENTO

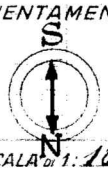

SCALA di 1: 100

Compilata da:

(Titolo, nome e cognome del tecnico)

Iscritto all'Albo de

della Provincia di

Data

Firma [redacted]

10 metri

Catasto dei Fabbricati - Situazione al 03/01/2025 - Comune di NAPOLI(F839) - < Sez. urbana SEC - Foglio 6 - Particella 125 - Subalterno 7 > - Uiu soppressa
Firmato Da: DIPIERRI CARMELA Emesso Da: ARUBAPEC S.P.A. NG CA 3 Serial#: 293d609850c4ebc0abf1a5e47144f66a

Planimetria non attuale

Pubblicazione ufficiale ad uso esclusivo personale - è vietata ogni ripubblicazione o riproduzione a scopo commerciale - Aut. Min. Giustizia PDG 21/07/2009

Data presentazione: 27/12/1939 - Data: 03/01/2025 - n. T215895 - Richiedente: [redacted]

MINISTERO DELLE FINANZE

DIREZIONE GENERALE DEL CATASTO E DEI SERVIZI TECNICI ERARIALI

ACCERTAMENTO GENERALE DELLA PROPRIETA' IMMOBILIARE URBANA

(R. DECRETO LEGGE 13 APRILE 1939 XVII N°652)

Planimetria degli immobili urbani denunciati con la Scheda N. 11720420

Comune [illegible] *Ditta* [redacted]

Via Caserta a Giuseppe Verdi 21

(*) Segnare cognome, nome, paternità del solo primo intestatario

ACCERTAMENTO GENERALE DELLA PROPRIETÀ IMMOBILIARE URBANA

R.D.L. 13 aprile 1939-XVII, n. 652

COMUNE

di

Talloncino [illegible]ro

SCHEDA [illegible]MERO

11720420

AVVERTENZA: Il presente talloncino deve essere incollato a cura del dichiarante sulla planimetria (riproducente la unità immobiliare denunciata con la presente scheda) da presentare ai sensi dell'articolo 7 del R. D. L. 13 aprile 1939-XVII, n. 652.

Sez 6

125

3

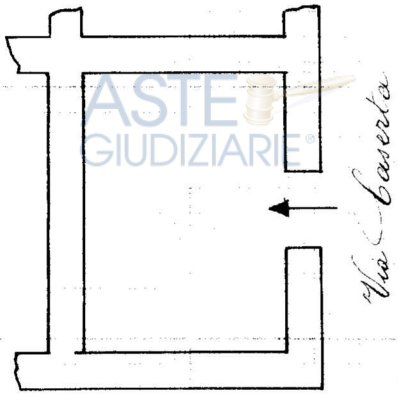

Vico [illegible]

ORIENTAMENTO



SCALA di 1: 100

Compilata da:

(Titolo, nome e cognome del tecnico)

Iscritto all'Albo de

della Provincia di

Data

Firma [redacted]

Ultima planimetria in atti

Data presentazione: 27/12/1939 - Data: 03/01/2025 - n. T215895 - Richiedente: [redacted]

Totale schede: 1 - Formato di acquisizione: A0(2189x1610) - Totale tavole acquisite per l'utente: esclusivo

Pubblicazione ufficiale ad uso esclusivo personale - è vietata ogni ripubblicazione o riproduzione a scopo commerciale - Aut. Min. Giustizia PDG 21/07/2009

Catasto dei Fabbricati - Situazione al 03/01/2025 - Comune di NAPOLI(F839) - < Sez. urbana SEC - Foglio 6 - Particella 125 - Subalterno 3 > - Uiu soppressa

Firmato Da: DIPIERRI CARMELA Emesso Da: ARUBAPEC S.P.A. NG CA 3 Serial#: 293d609850c4ebc0abf1a5e47144f66a

MODULARIO F. - Cat. S. T. - 366

MINISTERO DELLE FINANZE

DIREZIONE GENERALE DEL CATASTO E DEI SERVIZI TECNICI ERARIALI

MOD. A (Nuovo Catasto Edilizio Urbano)

Lire 30

NUOVO CATASTO EDILIZIO URBANO

(R. DECRETO-LEGGE 13 APRILE 1939, N. 652)

Planimetria dell'immobile situato nel Comune di Napoli *Via* F. De Pinedo 91

Ditta [redacted] - ognuno per 1/7

Allegata alla dichiarazione presentata all'Ufficio Tecnico Erariale di Napoli

Piano Terra

civico 91

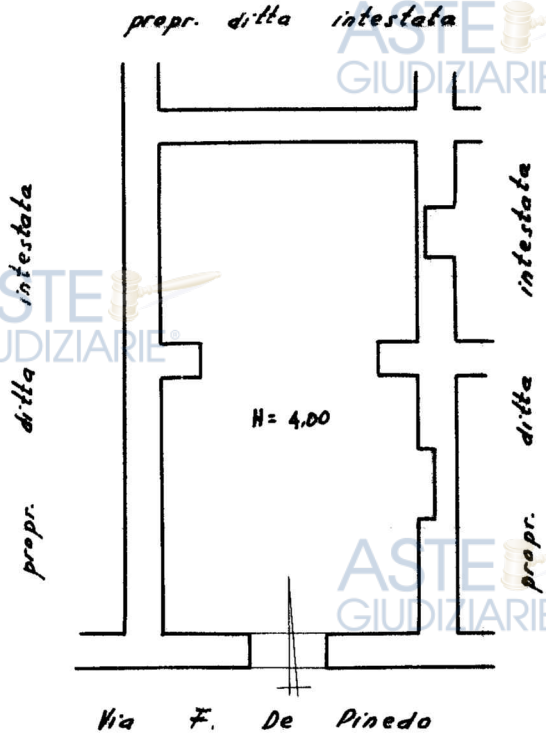

SEC 6 125 2

ORIENTAMENTO

SCALA DI 1:100

SPAZIO RISERVATO PER LE ANNOTAZIONI D'UFFICIO

DATA

PROT. N°

1723

Compilata dal geom[redacted]
(Titolo, nome e cognome del tecnico)

Iscritto all'Albo dei geometri della Provincia di Napoli n° 1914

DATA maggio 1974

Firma: [redacted]

ISTITUTO POLIGRAFICO DELLO STATO

10 metri

Catasto dei Fabbricati - Situazione al 03/01/2025 - Comune di NAPOLI(F839) - < Sez. urbana SEC - Foglio 6 - Particella 125 - Subalterno 2 > - Uiu soppressa
Firmato Da: DIPIERRI CARMELA Emesso Da: ARUBAPEC S.P.A. NG CA 3 Serial#: 293d609850c4ebc0abf1a5e47144f66a

Pubblicazione ufficiale ad uso esclusivo personale - è vietata ogni ripubblicazione o riproduzione a scopo commerciale - Aut. Min. Giustizia PDG 21/07/2009

Data presentazione: 27/12/1939 - Data: 03/01/2025 - n. T215897 - Richiedente: [redacted]

MINISTERO DELLE FINANZE

DIREZIONE GENERALE DEL CATASTO E DEI SERVIZI TECNICI ERARIALI

ACCERTAMENTO GENERALE DELLA PROPRIETÀ IMMOBILIARE URBANA

(R. DECRETO-LEGGE 13 APRILE 1939-XVII, n. 652)

Planimetria degli immobili urbani denunciati con la Scheda N° 11720418

Comune [illegible] *Ditta* [redacted]

Via [illegible] *n.* [illegible]

(Segnare cognome, nome, paternità del solo primo intestatario)

ACCERTAMENTO GENERALE DELLA PROPRIETÀ IMMOBILIARE URBANA

R.D.L. 13 aprile 1939-XVII, n. 652

COMUNE

di [illegible]

Talloncino di riscontro

DELLA

SCHEDA NUMERO

11720418

AVVERTENZA: Il presente talloncino deve essere incollato a cura del dichiarante sulla planimetria (riproducente la unità immobiliare denunciata con la presente scheda) da presentare ai sensi dell'articolo 7 del R. D. L. 13 aprile 1939-XVII, n. 652.

Sez. 6

125

1

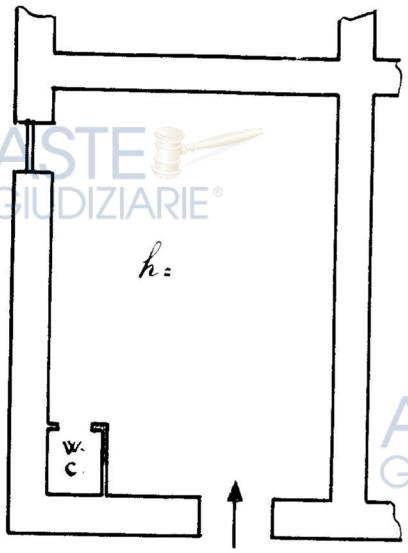

Via Abate Ulpiano

Via Caserta

ORIENTAMENTO

N

S

SCALA di 1:100

Compilata da:

(Titolo, nome e cognome del tecnico)

iscritto all'Albo de [illegible]

della Provincia di [illegible]

Data [illegible] *Firma* [redacted]

Ultima planimetria in atti

Data presentazione: 27/12/1939 - Data: 03/01/2025 - n. T215897 - Richiedente: [redacted]

Totale schede: 1 - Formato di acquisizione: A0(2379x1682) - Totale formati acquisiti: 1 - Formato: A0

Pubblicazione ufficiale ad uso esclusivo personale - è vietata ogni ripubblicazione o riproduzione a scopo commerciale - Aut. Min. Giustizia PDG 21/07/2009

Catasto dei Fabbricati - Situazione al 03/01/2025 - Comune di NAPOLI(F839) - < Sez. urbana SEC - Foglio 6 - Particella 125 - Subalterno 1 > - Uiu soppressa

Firmato Da: DIPIERRI CARMELA Emesso Da: ARUBAPEC S.P.A. NG CA 3 Serial#: 293d609850c4ebc0abf1a5e47144f66a

Catasto fabbricati

Visura storica per immobile

Situazione degli atti informatizzati dall'impianto meccanografico al 04/01/2025

Immobile di catasto fabbricati | **Causali di aggiornamento ed annotazioni**

Informazioni riportate negli atti del catasto al 04/01/2025

Dati identificativi: Comune di **NAPOLI (F839) (NA)**

Sez. Urb. **SEC** Foglio **6** Particella **125** Subalterno **13**

Unità immobiliare soppressa - Partita speciale C

Indirizzo: VIA FRANCESCO DE PINEDO n. 209 Piano 2

Variazione in soppressione del 20/06/2007, pratica n. NA0486099, in atti dal 20/06/2007 - VARIAZIONE - DIVISIONE-DIVERSA DISTRIBUZIONE DEGLI SPAZI INTERNI-RISTRUTTURAZIONE (n.27417.1/2007)

La dichiarazione di Variazione ha:

Comune: **NAPOLI (F839) (NA)**

- costituito i seguenti immobili: Sez. Urb. **SEC** *Foglio* **6** *Particella* **125** *Subalterno* **36**, *Sez. Urb.* **SEC** *Foglio* **6** *Particella* **125** *Subalterno* **35**, *Sez. Urb.* **SEC** *Foglio* **6** *Particella* **125** *Subalterno* **34**, *Sez. Urb.* **SEC** *Foglio* **6** *Particella* **125** *Subalterno* **33**

- soppresso i seguenti immobili: Sez. Urb. **SEC** *Foglio* **6** *Particella* **125** *Subalterno* **13**

Dati identificativi

dal 09/09/2002 al 11/09/2002

Immobile predecessore

Comune di **NAPOLI (F839) (NA)**

Sez. Urb. **SEC** Foglio **6** Particella **135** Subalterno **13**

(ALTRE) del 09/09/2002 Pratica n. 501317 in atti dal 09/09/2002 RECUPERO SITUAZIONE PREGRESSA (n. 6170.1/2002)

dal 11/09/2002 al 20/06/2007

Immobile attuale

Comune di **NAPOLI (F839) (NA)**

Sez. Urb. **SEC** Foglio **6** Particella **125** Subalterno **13**

VARIAZIONE del 11/09/2002 Pratica n. 505345 in atti dal 11/09/2002 RETTIFICA IDENTIFICATIVI.CATASTALI (n. 20201.1/2002)

Indirizzo

dal 09/09/2002 al 11/09/2002

Immobile predecessore

Comune di **NAPOLI (F839) (NA)**

Sez. Urb. **SEC** Foglio **6** Particella **135** Subalterno **13**

VIA DE PINEDO FRANCESCO n. 209 Piano 2

(ALTRE) del 09/09/2002 Pratica n. 501317 in atti dal 09/09/2002 RECUPERO SITUAZIONE PREGRESSA (n. 6170.1/2002)

Pubblicazione ufficiale ad uso esclusivo personale - è vietata ogni ripubblicazione o riproduzione a scopo commerciale - Aut. Min. Giustizia PDG 21/07/2009

Firmato Da: DIPIERRI CARMELA Emesso Da: ARUBAPEC S.P.A. NG CA 3 Serial#: 293d609850c4ebc0abf1a5e47144f66a

dal 11/09/2002 al 20/06/2007

Immobile attuale

Comune di **NAPOLI (F839) (NA)**

Sez. Urb. **SEC** Foglio **6** Particella **125** Subalterno **13**

VIA FRANCESCO DE PINEDO n. 209 Piano 2

VARIAZIONE del 11/09/2002 Pratica n. 505345 in atti dal 11/09/2002 RETTIFICA IDENTIFICATIVI.CATASTALI (n. 20201.1/2002)

Dati di classamento

dal 09/09/2002 al 09/09/2002

Immobile predecessore

Comune di **NAPOLI (F839) (NA)**

Sez. Urb. **SEC** Foglio **6** Particella **135** Subalterno **13**

Rendita: **Euro 325,26**

Zona censuaria **4**

Categoria **C/2**[a)], Classe **1**, Consistenza **134 m²**

(ALTRE) del 09/09/2002 Pratica n. 501317 in atti dal 09/09/2002 RECUPERO SITUAZIONE PREGRESSA (n. 6170.1/2002)

Annotazioni: classamento e rendita proposti (d.m. 701/94)

dal 09/09/2002 al 11/09/2002

Immobile predecessore

Comune di **NAPOLI (F839) (NA)**

Sez. Urb. **SEC** Foglio **6** Particella **135** Subalterno **13**

Rendita: **Euro 380,63**

Zona censuaria **4**

Categoria **C/2**[a)], Classe **2**, Consistenza **134 m²**

VARIAZIONE NEL CLASSAMENTO del 09/09/2002 Pratica n. 501329 in atti dal 09/09/2002 VARIAZIONE DI CLASSAMENTO (n. 6170A.1/2002) Notifica in corso con protocollo n. 501340 del 09/09/2002

dal 11/09/2002 al 20/06/2007

Immobile attuale

Comune di **NAPOLI (F839) (NA)**

Sez. Urb. **SEC** Foglio **6** Particella **125** Subalterno **13**

Rendita: **Euro 380,63**

Zona censuaria **4**

Categoria **C/2**[a)], Classe **2**, Consistenza **134 m²**

VARIAZIONE del 11/09/2002 Pratica n. 505345 in atti dal 11/09/2002 RETTIFICA IDENTIFICATIVI.CATASTALI (n. 20201.1/2002)

Annotazioni: classamento e rendita validati

Firmato Da: DIPIERRI CARMELA Emesso Da: ARUBAPEC S.P.A. NG CA 3 Serial#: 293d609850c4ebc0abf1a5e47144f66a

Pubblicazione ufficiale ad uso esclusivo personale - è vietata ogni ripubblicazione o riproduzione a scopo commerciale - Aut. Min. Giustizia PDG 21/07/2009

Storia degli intestati dell'immobile

Dati identificativi: Immobile predecessore - Comune di NAPOLI (F839)(NA) Sez. Urb. SEC Foglio 6 Particella 135 Sub. 13

1. [redacted]
nato a NAPOLI (NA) il 1[redacted]
dal 09/09/2002 al 11/09/2002
Diritto di: Proprieta' per 333/1000 (deriva dall'atto 1)

2. [redacted])
nato a NAPOLI (NA) il [redacted]
dal 09/09/2002 al 11/09/2002
Diritto di: Proprieta' per 667/1000 (deriva dall'atto 1)

1. (ALTRE) del 09/09/2002 Pratica n. 501317 in atti dal 09/09/2002 RECUPERO SITUAZIONE PREGRESSA (n. 6170.1/2002)

Dati identificativi: Immobile attuale - Comune di NAPOLI (F839)(NA) Sez. Urb. SEC Foglio 6 Particella 125 Sub. 13

1. [redacted]
nata a NAPOLI (NA) il [redacted]
dal 06/08/2002 al 06/08/2002
Diritto di: Proprieta' per 667/1000 Regime: bene personale (deriva dall'atto 2)

2. [redacted])
nata a NAPOLI (NA) il [redacted]
dal 06/08/2002 al 06/08/2002
Diritto di: Proprieta' per 333/1000 Regime: bene personale (deriva dall'atto 2)

1. [redacted])
nata a NAPOLI (NA) il [redacted]
dal 06/08/2002 al 21/03/2007
Diritto di: Proprieta' per 1000/1000 Regime: bene personale (deriva dall'atto 3)

1. [redacted]
nato a NAPOLI (NA) il [redacted]
dal 11/09/2002 al 06/08/2002
Diritto di: Proprieta' per 333/1000 (deriva dall'atto 4)

2. [redacted])
nato a NAPOLI (NA) il [redacted]
dal 11/09/2002 al 20/06/2007
Diritto di: Proprieta' per 667/1000 (deriva dall'atto 4)

1. [redacted])
nata a NAPOLI (NA) il [redacted]
dal 21/03/2007 al 20/06/2007
Diritto di: Proprieta' per 1/3 (deriva dall'atto 5)

2. DENUNZIA (NEI PASSAGGI PER CAUSA DI MORTE) del 06/08/2002 - UU Sede CASORIA (NA) Registrazione Volume [redacted] n. [redacted] registrato in data 30/01/2003 - DICHIARAZIONE DI SUCCESSIONE Voltura n. [redacted] - Pratica n. NA0462781 in atti dal 13/06/2007

3. DENUNZIA (NEI PASSAGGI PER CAUSA DI MORTE) del 06/08/2002 - (PREALLINEAMENTO) n. 462781.1/2007 - Pratica n. NA0486099 in atti dal 20/06/2007

4. VARIAZIONE del 11/09/2002 Pratica n. 505345 in atti dal 11/09/2002 RETTIFICA IDENTIFICATIVI.CATASTALI (n. 20201.1/2002)

5. Atto del 21/03/2007 Pubblico ufficiale [redacted] Sede SAN GIORGIO A CREMANO (NA) Repertorio n. [redacted] - COMPRAVENDITA ***- ATTO DI CESSIONE E DIVISIONE PER NOTAIO [redacted] DI SANTA MARIA CAPUA VETERE DEL 4 GIUGNO 1974, REPERTORIO N. [redacted] REGISTRATO A CASERTA IL 20 GIUGNO 1974 AL N. [redacted] E TRASCRITTO A NAPOLI IL [redacted], COL QUALE I GERMANI [redacted] Nota presentata

Pubblicazione ufficiale ad uso esclusivo personale - è vietata ogni ripubblicazione o riproduzione a scopo commerciale - Aut. Min. Giustizia PDG 21/07/2009

Firmato Da: DIPIERRI CARMELA Emesso Da: ARUBAPEC S.P.A. NG CA 3 Serial#: 293d609850c4ebc0abf1a5e47144f66a

con Modello Unico n. 6328.2/2007 Reparto PI di NAPOLI 1 in atti dal 27/03/2007

Visura telematica

Legenda

a) C/2: Magazzini e locali di deposito

Pubblicazione ufficiale ad uso esclusivo personale - è vietata ogni ripubblicazione o riproduzione a scopo commerciale - Aut. Min. Giustizia PDG 21/07/2009

Firmato Da: DIPIERRI CARMELA Emesso Da: ARUBAPEC S.P.A. NG CA 3 Serial#: 293d609850c4ebc0abf1a5e47144f66a